

# ОБЩИНА ДУПНИЦА

Изх.№ 61-00-320/08.12.2025г.



ДО  
ОБЩИНСКИ СЪВЕТ  
ДУПНИЦА

## ДОКЛАДНА ЗАПИСКА

### ОТ ПЪРВАН ДАНГОВ - КМЕТ НА ОБЩИНА ДУПНИЦА

ОТНОСНО: Вземане на решение за отдаване под аренда на поземлени имоти с идентификатори 65245.5.5, 65245.4.69, 65245.4.20, 65245.4.29, находящи се в село Самораново, и поземлен имот с идентификатор 04220.39.39 находящ се в землището на село Бистрица община Дупница, обл. Кюстендил – частна общинска собственост.

УВАЖАЕМИ ОБЩИНСКИ СЪВЕТНИЦИ,

Съгласно разпоредбите на чл.24а, ал.5 от ЗСПЗЗ, Общинският съвет определя условията и реда за отдаване под наем на земите от Общинския поземлен фонд чрез търг или конкурс за срок не по дълъг от 10 години.

В Община Дупница е заявен интерес да бъдат наети следните поземлени имоти:

**Поземлен имот с идентификатор 65245.5.5 /землище шестдесет и пет хиляди двеста четиридесет и пет, кадастрален район пет, имот пет/** по кадастралната карта и кадастралните регистри на с. Самораново, община Дупница, област Кюстендил, одобрени със Заповед №300-5-61/05.08.2004 г. на Изпълнителния директор на Агенция по геодезия, картография и кадастър, последно изменение на кадастралната карта и кадастралните регистри, засягащо поземления имот: няма извършено изменение на КККР със заповед, с адрес на поземления имот: Самораново, местност „Драговица“, с площ: 21 500 кв.м /двадесет и една хиляди и петстотин квадратни метра/, трайно предназначение на територията: Земеделска, начин на трайно ползване: Нива, категория на земята: 6 /шеста/, предишен идентификатор: няма, номер по предходен план: 035016. Имотът не съдържа сгради - *частна общинска собственост, съгласно Акт за общинска собственост №4109/05.05.2015 год.*

**Поземлен имот с идентификатор 65245.4.69 /землище шестдесет и пет хиляди двеста четиридесет и пет, кадастрален район четири, имот шестдесет и девет/** по кадастралната карта и кадастралните регистри на с. Самораново, община Дупница, област Кюстендил, одобрени със Заповед №300-5-61/05.08.2004 г. на Изпълнителния директор на Агенция по геодезия, картография и кадастър, последно изменение на кадастралната карта и кадастралните регистри, засягащо поземления имот: няма извършено изменение на КККР със заповед, с адрес на поземления имот: Самораново, местност „Долна Драговица“, с площ: 25 691 кв.м /двадесет и пет хиляди шестстотин деветдесет и един квадратни метра/, трайно предназначение на територията: Земеделска, начин на трайно ползване: Нива, категория на земята: 6 /шеста/, предишен идентификатор: няма, номер по предходен план: 033062. Имотът не съдържа сгради - *частна общинска собственост, съгласно Акт за общинска собственост №4108/05.05.2015 год.*

**Поземлен имот с идентификатор 65245.4.20 /землище шестдесет и пет хиляди двеста четиридесет и пет, кадастрален район четири, имот двадесет/** по кадастралната карта и кадастралните регистри на с. Самораново, община Дупница, област Кюстендил,

одобрени със Заповед №300-5-61/05.08.2004 г. на Изпълнителния директор на Агенция по геодезия, картография и кадастър, последно изменение на кадастралната карта и кадастралните регистри, засягащо поземления имот: няма извършено изменение на КККР със заповед, с адрес на поземления имот: Самораново, местност „Керкезки бари“, с площ: 15 472 кв.м /петнадесет хиляди четиристотин седемдесет и два квадратни метра/, трайно предназначение на територията: Земеделска, начин на трайно ползване: Нива, категория на земята: 5 /пета/, предишен идентификатор: няма, номер по предходен план: 032026. Имотът не съдържа сгради - *частна общинска собственост, съгласно Акт за общинска собственост №4106/05.05.2015 год.*

Поземлен имот с идентификатор 65245.4.29 /земище шестдесет и пет хиляди двеста четиридесет и пет, кадастрален район четири, имот двадесет и девет/ по кадастралната карта и кадастралните регистри на с. Самораново, община Дупница, област Кюстендил, одобрени със Заповед №300-5-61/05.08.2004 г. на Изпълнителния директор на Агенция по геодезия, картография и кадастър, последно изменение на кадастралната карта и кадастралните регистри, засягащо поземления имот: няма извършено изменение на КККР със заповед, с адрес на поземления имот: Самораново, местност „Керкезки бари“, с площ: 7 482 кв.м /седем хиляди четиристотин осемдесет и два квадратни метра/, трайно предназначение на територията: Земеделска, начин на трайно ползване: Нива, категория на земята: 4 /четвърта/, предишен идентификатор: няма, номер по предходен план: 320012. Имотът не съдържа сгради - *частна общинска собственост, съгласно Акт за общинска собственост №4107/05.05.2015 год.*

Поземлен имот с идентификатор 04220.39.39 /земище четири хиляди двеста и двадесет, кадастрален район тридесет и девет, имот тридесет и девет/, село Бистрица, община Дупница, област Кюстендил, по кадастралната карта и кадастралните регистри, одобрени със Заповед №300-5-60 от 05.08.2004 година на изпълнителния директор на Агенция по геодезия, картография и кадастър, последно изменение на кадастралната карта и кадастралните регистри, засягащо поземления имот: няма извършено изменение на КККР със заповед, с адрес на поземления имот: местност Поляната; площ 30 183 кв.м /тридесет хиляди сто осемдесет и три квадратни метра/; трайно предназначение на територията: Земеделска; начин на трайно ползване: Нива; категория на земята: 4 /четвърта/, предишен идентификатор: няма; номер по предходен план: 039039. Имотът не съдържа сгради - *частна общинска собственост, съгласно Акт за общинска собственост №1798/17.02.2011 год.*

Предлагам описаните поземлени имоти да бъдат отдадени под наем чрез публичен търг с явно наддаване при начална наемна цена съгласно Приложение №2 към Наредбата за реда за придобиване, управление и разпореждане с общинско имущество.

Гореописаните имоти **не** са включени в годишната програма за управление и разпореждане с имоти общинска собственост в Община Дупница, поради което същата следва да бъде допълнена.

На основание чл.21, ал.1, т.8 и т.12, във връзка с чл.27, ал.4 и ал.5, и чл.52, ал.5, т.2 от Закона за местното самоуправление и местната администрация, чл.24а, ал.5 от ЗСПЗЗ, чл.8, ал.9, чл.14, ал.1 и ал.2 от Закона за общинската собственост, чл.23, ал.4 и чл.76 от Наредбата за реда за придобиване, управление и разпореждане с общинско имущество предлагам следното:

**Проект:**

## **РЕШЕНИЕ**

1.Общински съвет Дупница допълва Програмата за управление и разпореждане с имотите общинска собственост в Община Дупница за 2025 год. в част III, т.А “Имоти, които Община Дупница има намерение да предостави под наем” със следните недвижими имоти:

Поземлен имот с идентификатор 65245.5.5 /землище шестдесет и пет хиляди двеста четиридесет и пет, кадастрален район пет, имот пет/ по кадастралната карта и кадастралните регистри на с. Самораново, община Дупница, област Кюстендил, одобрени със Заповед №300-5-61/05.08.2004 г. на Изпълнителния директор на Агенция по геодезия, картография и кадастър, последно изменение на кадастралната карта и кадастралните регистри, засягащо поземления имот: няма извършено изменение на КККР със заповед, с адрес на поземления имот: Самораново, местност „Драговица“, с площ: 21 500 кв.м /двадесет и една хиляди и петстотин квадратни метра/, трайно предназначение на територията: Земеделска, начин на трайно ползване: Нива, категория на земята: 6 /шеста/, предишен идентификатор: няма, номер по предходен план: 035016. Имотът не съдържа сгради - частна общинска собственост, съгласно Акт за общинска собственост №4109/05.05.2015 год.

Поземлен имот с идентификатор 65245.4.69 /землище шестдесет и пет хиляди двеста четиридесет и пет, кадастрален район четири, имот шестдесет и девет/ по кадастралната карта и кадастралните регистри на с. Самораново, община Дупница, област Кюстендил, одобрени със Заповед №300-5-61/05.08.2004 г. на Изпълнителния директор на Агенция по геодезия, картография и кадастър, последно изменение на кадастралната карта и кадастралните регистри, засягащо поземления имот: няма извършено изменение на КККР със заповед, с адрес на поземления имот: Самораново, местност „Долна Драговица“, с площ: 25 691 кв.м /двадесет и пет хиляди шестстотин деветдесет и един квадратни метра/, трайно предназначение на територията: Земеделска, начин на трайно ползване: Нива, категория на земята: 6 /шеста/, предишен идентификатор: няма, номер по предходен план: 033062. Имотът не съдържа сгради - частна общинска собственост, съгласно Акт за общинска собственост №4108/05.05.2015 год.

Поземлен имот с идентификатор 65245.4.20 /землище шестдесет и пет хиляди двеста четиридесет и пет, кадастрален район четири, имот двадесет/ по кадастралната карта и кадастралните регистри на с. Самораново, община Дупница, област Кюстендил, одобрени със Заповед №300-5-61/05.08.2004 г. на Изпълнителния директор на Агенция по геодезия, картография и кадастър, последно изменение на кадастралната карта и кадастралните регистри, засягащо поземления имот: няма извършено изменение на КККР със заповед, с адрес на поземления имот: Самораново, местност „Керкезки бари“, с площ: 15 472 кв.м /петнадесет хиляди четиристотин седемдесет и два квадратни метра/, трайно предназначение на територията: Земеделска, начин на трайно ползване: Нива, категория на земята: 5 /пета/, предишен идентификатор: няма, номер по предходен план: 032026. Имотът не съдържа сгради - частна общинска собственост, съгласно Акт за общинска собственост №4106/05.05.2015 год.

Поземлен имот с идентификатор 65245.4.29 /землище шестдесет и пет хиляди двеста четиридесет и пет, кадастрален район четири, имот двадесет и девет/ по кадастралната карта и кадастралните регистри на с. Самораново, община Дупница, област Кюстендил, одобрени със Заповед №300-5-61/05.08.2004 г. на Изпълнителния директор на Агенция по геодезия, картография и кадастър, последно изменение на кадастралната карта и кадастралните регистри, засягащо поземления имот: няма извършено изменение на КККР със заповед, с адрес на поземления имот: Самораново, местност „Керкезки бари“, с площ: 7 482 кв.м /седем хиляди четиристотин осемдесет и два квадратни метра/, трайно предназначение на територията: Земеделска, начин на трайно ползване: Нива, категория на земята: 4 /четвърта/, предишен идентификатор: няма, номер по предходен план: 320012. Имотът не съдържа сгради - частна общинска собственост, съгласно Акт за общинска собственост №4107/05.05.2015 год.

Поземлен имот с идентификатор 04220.39.39 /землище четири хиляди двеста и двадесет, кадастрален район тридесет и девет, имот тридесет и девет/, село Бистрица, община Дупница, област Кюстендил, по кадастралната карта и кадастралните регистри, одобрени със Заповед №300-5-60 от 05.08.2004 година на изпълнителния директор на Агенция по геодезия, картография и кадастър, последно изменение на кадастралната карта и кадастралните регистри, засягащо поземления имот: няма извършено изменение на КККР със заповед, с адрес на поземления имот: местност Поляната; площ 30 183 кв.м /тридесет хиляди сто

осемдесет и три квадратни метра/; трайно предназначение на територията: Земеделска; начин на трайно ползване: Нива; категория на земята: 4 /четвърта/, предишен идентификатор: няма; номер по предходен план: 039039. Имотът не съдържа сгради - частна общинска собственост, съгласно Акт за общинска собственост №1798/17.02.2011 год.

2. Общински съвет Дупница взема решение за отдаване под наем чрез публичен търг с явно наддаване на гореописаните имоти – частна общинска собственост, за срок от десет години, с цена на тръжните документи – **100.00** лв., еднократно за тръжна документация + **20.00** лв. за всеки имот, за който се участва. Върху цената се дължи ДДС, при следните условия:

2.1 Описание на предмета на търга - поземлен имот с идентификатор 65245.5.5 /землище шестдесет и пет хиляди двеста четиридесет и пет, кадастрален район пет, имот пет/ по кадастралната карта и кадастралните регистри на с. Самораново, община Дупница, област Кюстендил, одобрени със Заповед №300-5-61/05.08.2004 г. на Изпълнителния директор на Агенция по геодезия, картография и кадастър, последно изменение на кадастралната карта и кадастралните регистри, засягащо поземления имот: няма извършено изменение на КККР със заповед, с адрес на поземления имот: Самораново, местност „Драговица“, с площ: 21 500 кв.м /двадесет и една хиляди и петстотин квадратни метра/, трайно предназначение на територията: Земеделска, начин на трайно ползване: Нива, категория на земята: 6 /шеста/, предишен идентификатор: няма, номер по предходен план: 035016. Имотът не съдържа сгради - частна общинска собственост, съгласно Акт за общинска собственост №4109/05.05.2015 год.

2.1.1. Вид на търга - публичен търг с явно наддаване.

2.1.2. начална тръжна наемна цена – **473.00** лв. /четиристотин седемдесет и три лева/ за година, върху цената не се дължи ДДС на основание чл.45, ал.1 от ЗДДС;

2.1.3. депозит за участие в търга – **94.60** лв. /деветдесет и четири лева и шестдесет стотинки/, представляващ 20% от началната тръжна наемна цена;

2.1.4. срок за отдаване под наем – 10 /десет/ години.

2.1.5. стъпка за наддаване – 10% от началната тръжна наемна цена, в размер на – **47.30** лв. /четиридесет и седем лева и тридесет стотинки/.

2.2 Описание на предмета на търга - поземлен имот с идентификатор 65245.4.69 /землище шестдесет и пет хиляди двеста четиридесет и пет, кадастрален район четири, имот шестдесет и девет/ по кадастралната карта и кадастралните регистри на с. Самораново, община Дупница, област Кюстендил, одобрени със Заповед №300-5-61/05.08.2004 г. на Изпълнителния директор на Агенция по геодезия, картография и кадастър, последно изменение на кадастралната карта и кадастралните регистри, засягащо поземления имот: няма извършено изменение на КККР със заповед, с адрес на поземления имот: Самораново, местност „Долна Драговица“, с площ: 25 691 кв.м /двадесет и пет хиляди шестстотин деветдесет и един квадратни метра/, трайно предназначение на територията: Земеделска, начин на трайно ползване: Нива, категория на земята: 6 /шеста/, предишен идентификатор: няма, номер по предходен план: 033062. Имотът не съдържа сгради - частна общинска собственост, съгласно Акт за общинска собственост №4108/05.05.2015 год.

2.2.1. Вид на търга - публичен търг с явно наддаване.

2.2.2. начална тръжна наемна цена – **565.20** лв. /петстотин шестдесет и пет лева и двадесет стотинки/ за година, върху цената не се дължи ДДС на основание чл.45, ал.1 от ЗДДС;

2.2.3. депозит за участие в търга – **113.04** лв. /сто и тринадесет лева и четири стотинки/, представляващ 20% от началната тръжна наемна цена;

2.2.4. срок за отдаване под наем – 10 /десет/ години.

2.2.5. стъпка за наддаване – 10% от началната тръжна наемна цена в размер на – **56.52** лв. /петдесет и шест лева и петдесет и две стотинки/.

2.3 Описание на предмета на търга - поземлен имот с идентификатор 65245.4.20 /землище шестдесет и пет хиляди двеста четиридесет и пет, кадастрален район четири, имот двадесет/ по кадастралната карта и кадастралните регистри на с. Самораново, община Дупница, област Кюстендил, одобрени със Заповед №300-5-61/05.08.2004 г. на Изпълнителния директор на Агенция по геодезия, картография и кадастър, последно изменение на кадастралната карта и кадастралните регистри, засягащо поземления имот: няма извършено

изменение на КККР със заповед, с адрес на поземления имот: Самораново, местност „Керкезки бари“, с площ: 15 472 кв.м /петнадесет хиляди четиристотин седемдесет и два квадратни метра/, трайно предназначение на територията: Земеделска, начин на трайно ползване: Нива, категория на земята: 5 /пета/, предишен идентификатор: няма, номер по предходен план: 032026. Имотът не съдържа сгради - частна общинска собственост, съгласно Акт за общинска собственост №4106/05.05.2015 год.

2.3.1. Вид на търга - публичен търг с явно наддаване.

2.3.2. начална тръжна наемна цена – **340.38** лв. /триста и четиридесет лева и тридесет и осем стотинки/ за година, върху цената не се дължи ДДС на основание чл.45, ал.1 от ЗДДС;

2.3.3. депозит за участие в търга – **68.08** лв. /шестдесет и осем лева и осем стотинки/, представляващ 20% от началната тръжна наемна цена;

2.3.4. срок за отдаване под наем – **10** /десет/ години.

2.3.5. стъпка за наддаване – 10% от началната тръжна наемна цена в размер на – **34.04** лв. /тридесет и четири лева и четири стотинки/.

2.4 Описание на предмета на търга - поземлен имот с идентификатор 65245.4.29 /землище шестдесет и пет хиляди двеста четиридесет и пет, кадастрален район четири, имот двадесет и девет/ по кадастралната карта и кадастралните регистри на с. Самораново, община Дупница, област Кюстендил, одобрени със Заповед №300-5-61/05.08.2004 г. на Изпълнителния директор на Агенция по геодезия, картография и кадастър, последно изменение на кадастралната карта и кадастралните регистри, засягащо поземления имот: няма извършено изменение на КККР със заповед, с адрес на поземления имот: Самораново, местност „Керкезки бари“, с площ: 7 482 кв.м /седем хиляди четиристотин осемдесет и два квадратни метра/, трайно предназначение на територията: Земеделска, начин на трайно ползване: Нива, категория на земята: 4 /четвърта/, предишен идентификатор: няма, номер по предходен план: 320012. Имотът не съдържа сгради - частна общинска собственост, съгласно Акт за общинска собственост №4107/05.05.2015 год.

2.4.1. Вид на търга - публичен търг с явно наддаване.

2.4.2. начална тръжна наемна цена – **164.60** лв. /сто шестдесет и четири лева и шестдесет стотинки/ за година, върху цената не се дължи ДДС на основание чл.45, ал.1 от ЗДДС;

2.4.3. депозит за участие в търга – **32.92** лв. /тридесет и два лева и деветдесет и две стотинки/, представляващ 20% от началната тръжна наемна цена;

2.4.4. срок за отдаване под наем – **10** /десет/ години.

2.4.5. стъпка за наддаване – 10% от началната тръжна наемна цена в размер на – **16.46** лв. /шестнадесет лева и четиридесет и шест стотинки/.

2.5 Описание на предмета на търга - поземлен имот с идентификатор 04220.39.39 /землище четири хиляди двеста и двадесет, кадастрален район тридесет и девет, имот тридесет и девет/, село Бистрица, община Дупница, област Кюстендил, по кадастралната карта и кадастралните регистри, одобрени със Заповед №300-5-60 от 05.08.2004 година на изпълнителния директор на Агенция по геодезия, картография и кадастър, последно изменение на кадастралната карта и кадастралните регистри, засягащо поземления имот: няма извършено изменение на КККР със заповед, с адрес на поземления имот: местност Поляната; площ 30 183 кв.м /тридесет хиляди сто осемдесет и три квадратни метра/; трайно предназначение на територията: Земеделска; начин на трайно ползване: Нива; категория на земята: 4 /четвърта/, предишен идентификатор: няма; номер по предходен план: 039039. Имотът не съдържа сгради - частна общинска собственост, съгласно Акт за общинска собственост №1798/17.02.2011 год.

2.5.1. Вид на търга - публичен търг с явно наддаване.

2.5.2. начална тръжна наемна цена – **664.03** лв. /шестстотин шестдесет и четири лева и три стотинки/ за година, върху цената не се дължи ДДС на основание чл.45, ал.1 от ЗДДС;

2.5.3. депозит за участие в търга – **132.81** лв. /сто тридесет и два лева и осемдесет и една

стотинки/, представляващ 20% от началната тръжна наемна цена;

2.5.4. срок за отдаване под наем – 10 /десет/ години.

2.5.5. стъпка за наддаване – 10% от началната тръжна наемна цена в размер на – 66.40 лв. /шестдесет и шест лева и четиридесет стотинки/.

3. Общински съвет Дупница упълномощава Кмета на Община Дупница да проведе процедура и сключи договор за наем със спечелилия участник.

4. Общински съвет определя 30% от постъпленията от реализираният наем съгл. т.2 от решението да се използват за изпълнение на дейности от местно значение в село Самораново, Община Дупница.

**ВНОСИТЕЛ:**  
**ПЪРВАН ДАНГОВ**  
**КМЕТ НА ОБЩИНА ДУПНИЦА**



*МК*



### СКИЦА НА ПОЗЕМЛЕН ИМОТ

№15-3198543-03.12.2025 г.

Поземлен имот с идентификатор 65245.5.5

По кадастралната карта и кадастралните регистри на с. Самораново, общ. Дупница, обл. Кюстендил, одобрени със Заповед №300-5-61/05.08.2004 г. на ИЗПЪЛНИТЕЛЕН ДИРЕКТОР НА АГКК

Последно изменение на кадастралната карта и кадастралните регистри, засягащо поземления имот: няма извършено изменение на КККР със заповед

Адрес на поземления имот: с. Самораново

Местност: "ДРАГОВИЦА"

Площ: 21500 кв.м

Трайно предназначение на територията: Земеделска

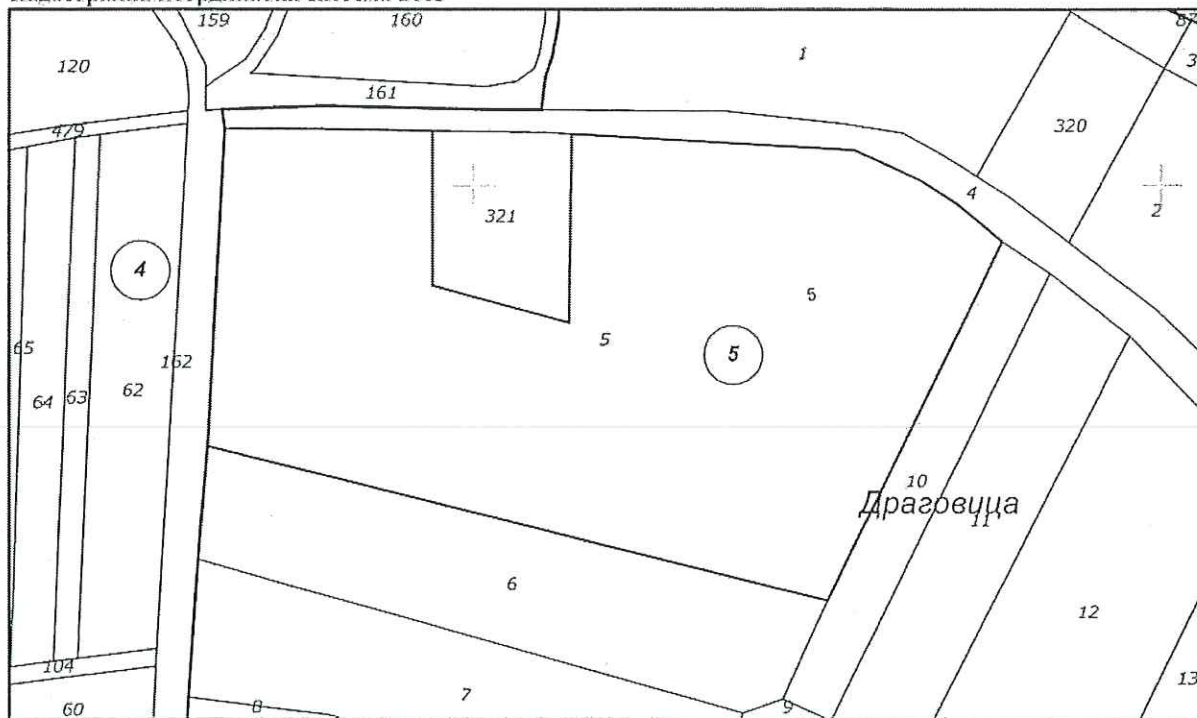
Начин на трайно ползване: Нива

Категория на земята при неполивни условия: 6

Предишен идентификатор: няма

Номер от предходен план: 035016

Кадастрална координатна система 2005



М 1 : 2000

Съседни: 65245.5.10, 65245.5.11, 65245.5.12, 65245.5.13, 65245.5.14, 65245.5.15, 65245.5.16

|                |                 |
|----------------|-----------------|
| Име и фамилия: | Мариана Крумова |
| Дата:          | 03.12.2025      |
| Подпис:        |                 |

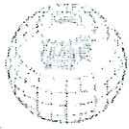
Скица №15-3198543-03.12.2025

издадена въз основа на

Заявление №01-954298-02.12.2025 г.

Код за достъп: 5c119e7a3d15





Собственици по данни от КРНИ:

**000261630, ОБЩИНА ДУПНИЦА**

Ид. част 1/1 от правото на собственост

Акт за частна общинска собственост № 165, том 9, рег. 2541, дело 1522 от 10.06.2015г.,

вписан в СЛУЖБА ПО ВПИСВАНИЯТА

Носители на вещни и други права по данни от КРНИ:

**Няма данни**

Имотът попада в следните зони на ограничение: **няма данни**

Скица №15-3198543-03.12.2025 г.,

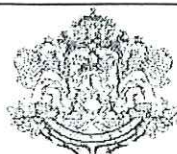
издадена въз основа на

Заявление №01-954298-02.12.2025 г.

Код за достъп: 5e119e7a3d15

CN=eng. Georgi Georgiev  
C=BG  
O=Geodesy Cartography and Cadastre Agency  
E=acad@cadastre.bg  
03.12.2025 09:46:39





# РЕПУБЛИКА БЪЛГАРИЯ

МИНИСТЕРСТВО НА РЕГИОНАЛНОТО РАЗВИТИЕ И БЛАГОУСТРОЙСТВОТО И

МИНИСТЕРСТВОТО НА ПРАВОСЪДИЕТО

ОБЩИНА ДУПНИЦА ОБЛАСТ КЮСТЕНДИЛ

БУЛСТАТ 000261630

УТВЪРЖДАВАМ: .....  
(подпис и печат)

Вписване по ЗС/ПВ  
Служба по вписванията:

КЪМЕТ НА ОБЩИНА:  
инж. Методи Христов Чимев  
(име, фамилия)

СЪДИЯ ПО ВПИСВАНИЯТА:  
.....  
(име, фамилия)

## А К Т № 4109

### ЗА ЧАСТНА ОБЩИНСКА СОБСТВЕНОСТ

Регистър II  
Досие 4109

|   |  |
|---|--|
| 1. ДАТА НА СЪСТАВЯНЕ  | 05.05.2015 година  |
| 2. ПРАВНО ОСНОВАНИЕ   | Чл.56, ал.1 от Закона за общинската собственост и Протоколно решение №1 от 04.06.2012 год., одобрено със Заповед №РД-05-76 от 07.06.2012 год. на Директора на Областна дирекция "Земеделие" гр.Кюстендил   |
| 3. ВИД И ОПИСАНИЕ НА ИМОТА                                      | Поземлен имот с идентификатор 65245.5.5 /землище шестдесет и пет хиляди двеста четиридесет и пет, кадастрален район пет, имот пет/ село Самораново, община Дупница, област Кюстендил, по кадастралната карта и кадастралните регистри, одобрени със Заповед №300-5-61 от 05.08.2004 год. на изпълнителния директор на Агенция по геодезия, картография и кадастър, с адрес: село Самораново, с площ: 21502 кв.м /двадесет и една хиляди петстотин и два/, с трайно предназначение на територията: Земеделска, начин на трайно ползване: Нива, стар идентификатор: няма, номер по предходен план: 035016 /тридесет и пет хиляди и шестнадесет/. Имотът не съдържа сгради. |
| 4. МЕСТОНАХОЖДЕНИЕ НА ИМОТА                                     | Област с административен център Кюстендил, Община Дупница, село Самораново поземлен имот с идентификатор 65245.5.5 по кадастралната карта и кадастралните регистри на село Самораново  |
| 5. ГРАНИЦИ НА ИМОТА   | 65245.4.162; 65245.5.6; 65245.5.10; 65245.5.4; 65245.5.321   |
| 6. ДАГЪЧНА ОЦЕНКА НА ИМОТА КЪМ МОМЕНТА НА УТВЪРЖДАВАНЕ НА АКТА: | 1219.16 лв. /хиляда двеста и деветнадесет лева и шестнадесет стотинки/   |
| 7. СЪСОБСТВЕНИЦИ  | Няма   |

8. НОМЕР И ДАТА НА  
СЪСТАВЕНИ ПО-РАНО  
АКТОВЕ

Пяма

9. ПРЕДОСТАВЕНИ ПРАВА ЗА УПРАВЛЕНИЕ:

Имотът се управлява от кмета на Община Дупница на основание чл.12, ал.5 от Закона за общинската собственост

10. АКТОСЪСТАВИТЕЛ:

Мая Иванова Караджова – Старши експерт “ОС и ОЖ”

.....  
(Подпис)

11. ЗАБЕЛЕЖКИ:

Обгласно Скица № 15-134966-07.10.2015гг  
на АЕКК, площта на имота отисан в  
Т.З. е 21.500 кв.м.

инж. А. Великова



### СКИЦА НА ПОЗЕМЛЕН ИМОТ

№15-3198552-03.12.2025 г.

Поземлен имот с идентификатор 65245.4.69

По кадастралната карта и кадастралните регистри на с. Самораново, общ. Дупница, обл. Кюстендил, одобрени със Заповед №300-5-61/05.08.2004 г. на ИЗПЪЛНИТЕЛЕН ДИРЕКТОР НА АГКК

Последно изменение на кадастралната карта и кадастралните регистри, засягащо поземления имот: няма извършено изменение на КККР със заповед

Адрес на поземления имот: с. Самораново

Местност: "ДОЛНА ДРАГОВИЦА"

Площ: 25691 кв.м

Трайно предназначение на територията: Земеделска

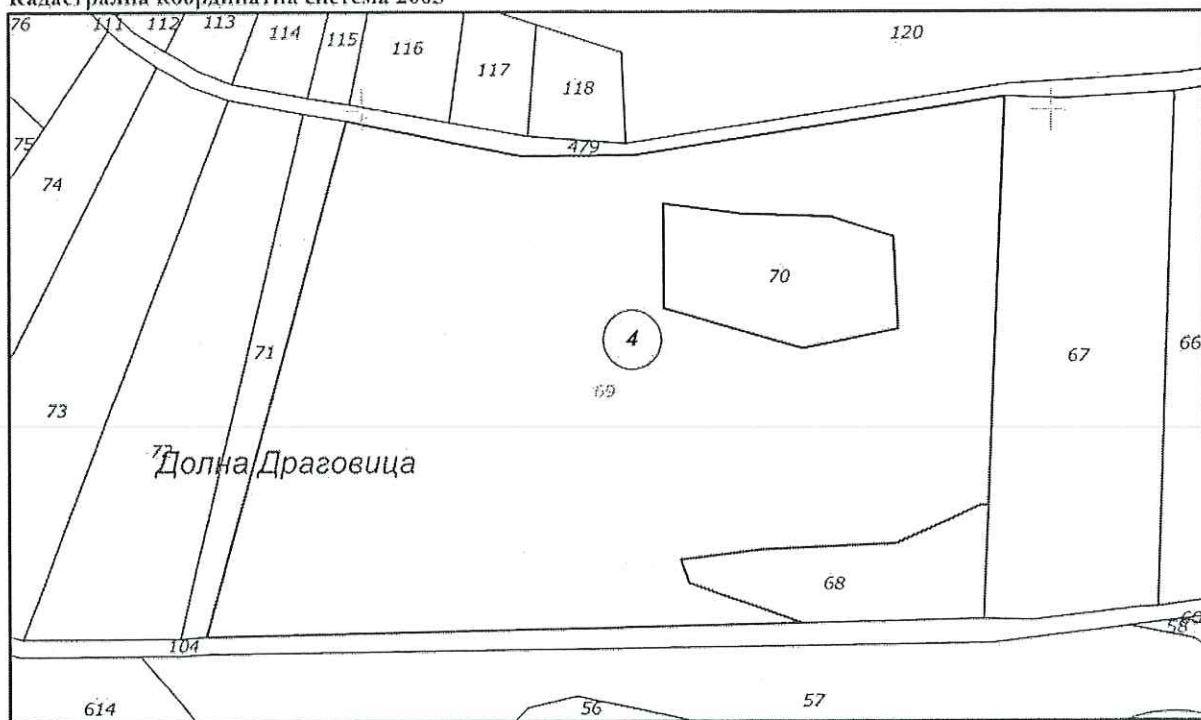
Начин на трайно ползване: Нива

Категория на земята при непольовни условия: 6

Преишен идентификатор: няма

Номер от предходен план: 033062

Кадастрална координатна система 2005



М 1 : 2000

Съседи: 65245.4.68, 65245.4.70, 65245.4.104, 65245.4.67, 65245.4.71, 65245.4.479

Скица №15-3198552-03.12.2025 г.,

издадена въз основа на

Заявление №01-954298-02.12.2025 г.

Код за достъп: de2bc2ebc157

|                                       |
|---------------------------------------|
| ВЪРНО С ЕЛЕКТРОННО ПОДПИСАНИЕ         |
| Име и фамилия: <i>Марияна Райнова</i> |
| Дата: <i>03.12.2025</i> Подпис:       |





АГЕНЦИЯ ПО ГЕОДЕЗИЯ,  
КАРТОГРАФИЯ И КАДАСТЪР

АГЕНЦИЯ ПО ГЕОДЕЗИЯ,  
КАРТОГРАФИЯ И КАДАСТЪР  
УЛ. "СВ. СВЕТОСЛАВ" № 10, СФ. ОУ "СВ. СВЕТОСЛАВ"  
1000 СОФИЯ, БЪЛГАРИЯ

стр. 2 от 2

Собственици по данни от КРНИ:

000261630, ОБЩИНА ДУПНИЦА

Ид. част 1/1 от правото на собственост

Акт за частна общинска собственост № 164, том 9, рег. 2540, дело 1521 от 10.06.2015г.,

вписан в СЛУЖБА ПО ВПИСВАНИЯТА

Носители на вещни и други права по данни от КРНИ:

Няма данни

Имотът попада в следните зони на ограничение: няма данни

Скена №15-3198552-03.12.2025 г.,

извлечена въз основа на

Заявление №01-954298-02.12.2025 г.

Код за достъп: de2be2cbe157

CN=eng. Georgi Georgiev


C=BG

O=Geodesy Cartography and Cadastre Agency

E=acad@cadastre.bg

03.12.2025 09:46:44





# РЕПУБЛИКА БЪЛГАРИЯ

МИНИСТЕРСТВО НА РЕГИОНАЛНОТО РАЗВИТИЕ И БЛАГОУСТРОЙСТВОТО И

МИНИСТЕРСТВОТО НА ПРАВОСЪДИЕТО

ОБЩИНА ДУПНИЦА ОБЛАСТ КЮСТЕНДИЛ

БУЛСТАТ 000261630

УТВЪРЖДАВАМ: .....

(подпис и печат)

Вписване по ЗС/ПВ

Служба по вписванията

КМЕТ НА ОБЩИНА:

инж. Методи Христов Чимев

(име, фамилия)

СЪДИЯ ПО ВПИСВАНИЯТА:

.....

(име, фамилия)



## А К Т № 4108

### ЗА ЧАСТНА ОБЩИНСКА СОБСТВЕНОСТ

Регистър II

Досие 4108

|   |   |
|---|---|
| 1. ДАТА НА СЪСТАВЯНЕ  | 05.05.2015 година   |
| 2. ПРАВНО ОСНОВАНИЕ   | Чл.56, ал.1 от Закона за общинската собственост и Протоколно решение №1 от 04.06.2012 год., одобрено със Заповед №РД-05-76 от 07.06.2012 год. на Директора на Областна дирекция "Земеделие" гр.Кюстендил  |
| 3. ВИД И ОПИСАНИЕ НА ИМОТА                                      | Поземлен имот с идентификатор 65245.4.69 /землище шестдесет и пет хиляди двеста четиридесет и пет, кадастрален район четири, имот шестдесет и девет/ село Самораново, община Дупница, област Кюстендил, по кадастралната карта и кадастралните регистри, одобрени със Заповед №300-5-61 от 05.08.2004 год. на изпълнителния директор на Агенция по геодезия, картография и кадастър, с адрес: село Самораново, с площ: 25693 кв.м /двадесет и пет хиляди шестотин деветдесет и три/, с трайно предназначение на територията: Земеделска, начин на трайно ползване: Нива, стар идентификатор: няма, номер по предходен план: 033062 /тридесет и три хиляди и шестдесет и две/. Имотът не съдържа сгради. |
| 4. МЕСТОПОАХОЖДЕНИЕ НА ИМОТА                                    | Област с административен център Кюстендил, Община Дупница, село Самораново поземлен имот с идентификатор 65245.4.69 по кадастралната карта и кадастралните регистри на село Самораново  |
| 5. ГРАНИЦИ НА ИМОТА   | 65245.4.104; 65245.4.68; 65245.4.67; 65245.4.70; 65245.4.479; 65245.4.71  |
| 6. ДАТЪЧНА ОЦЕНКА НА ИМОТА КЪМ МОМЕНТА НА УТВЪРЖДАВАНЕ НА АКТА: | 1456.79 лв. /хиляда четиристотин петдесет и шест лева и седемдесет и девет стотинки/  |
| 7. СЪСЪОБСТВЕНИЦИ   | Няма  |

|  |      |
|--|------|
| 8. НОМЕР И ДАТА НА СЪСТАВЕНИ ПО-РАНО АКТОВЕ  | Няма |
| 9. ПРЕДОСТАВЕНИ ПРАВА ЗА УПРАВЛЕНИЕ:<br>Имотът се управлява от кмета на Община Дупница на основание чл.12, ал.5 от Закона за общинската собственост                                    |      |
| 10. АКТОСЪСТАВИТЕЛ:<br>Мая Иванова Караджова – Старши експерт “ОС и ОЖ”<br><div style="text-align: right;">.....<br/>(Подпис)</div>  |      |
| 11. ЗАБЕЛЕЖКИ:<br><br>Съгласно Сшца № 15-134912 - 07.10.2015 год<br>на АЕ КК, площта на имота отисан в<br>Т.З е 25691 кв.м<br><br><div style="text-align: right;">ишн А Великова</div> |      |



### СКИЦА НА ПОЗЕМЛЕН ИМОТ

№15-3198557-03.12.2025 г.

Поземлен имот с идентификатор 65245.4.20

По кадастралната карта и кадастралните регистри на с. Самораново, общ. Дупница, обл. Кюстендил, одобрени със Заповед №300-5-61/05.08.2004 г. на ИЗПЪЛНИТЕЛЕН ДИРЕКТОР НА АГКК

Последно изменение на кадастралната карта и кадастралните регистри, засягащо поземления имот: пяма извършено изменение на КККР със заповед

Адрес на поземления имот: с. Самораново

Местност: "КЕРКЕЗКИ БАРИ"

Площ: 15472 кв.м

Трайно предназначение на територията: Земеделска

Начин на трайно ползване: Нива

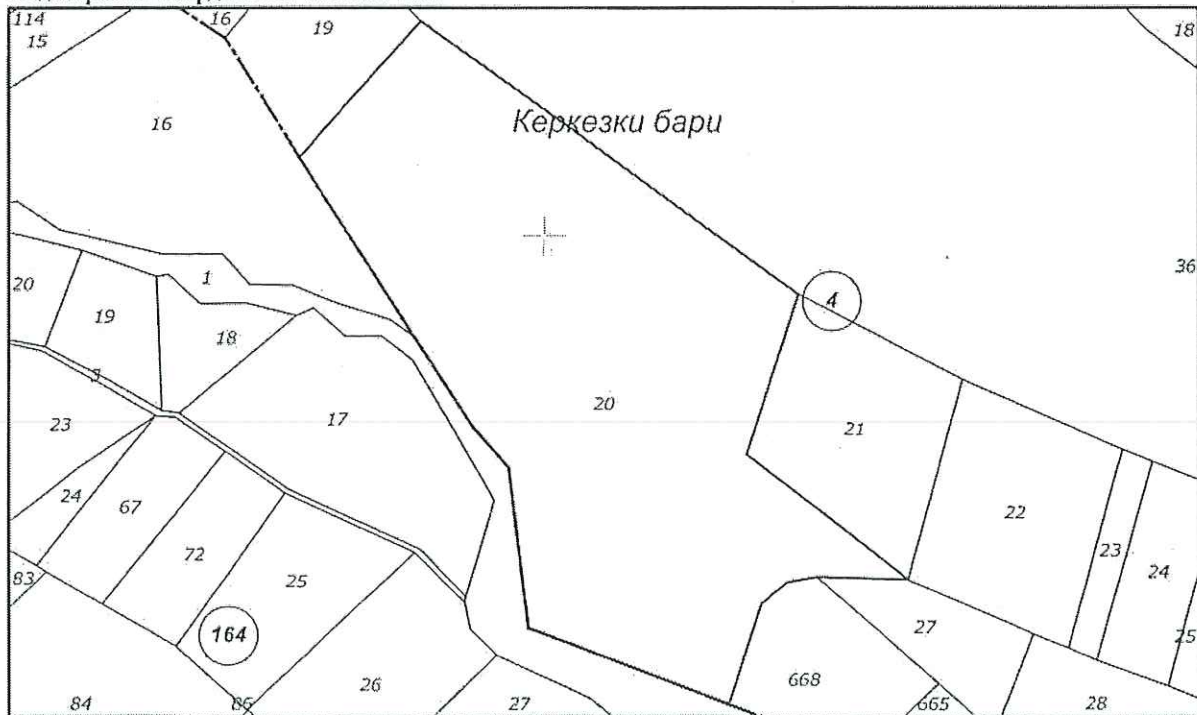
Категория на земята при неполивни условия: 5

Предишен идентификатор: пяма

Номер от предходен план: 032026

340.38  
68.08  
34.

Кадастрална координатна система 2005



М 1 : 2000

Съседи: 65245.4.19, 65245.4.21, 65245.4.22, 65245.4.27, 68789.164.16, 68789.164.1, 65245.4.36, 65245.4.668

Скица №15-3198557-03.12.2025 г.,

издадена въз основа на

Заявление №01-954298-02.12.2025 г.

Код за достъп: fa74dec07200

Име и фамилия: Мариана Крумова  
Дата: 03.12.25г





АГЕНЦИЯ ПО ГЕОДЕЗИЯ,  
КАРТОГРАФИЯ И КАДАСТЪР

АГЕНЦИЯ ПО ГЕОДЕЗИЯ, КАРТОГРАФИЯ И КАДАСТЪР  
КАДАСТЪРЪТРЕ БС - ИДАНС-ДАБЕЛБГ

стр. 2 от 2

Собственици по данни от КРНИ:

**000261630, ОБЩИНА ДУПНИЦА**

Ид. част I/I от правото на собственост

Акт за частна общинска собственост № 162, том 9, рег. 2538, дело 1519 от 10.06.2015г.,  
вписан в СЛУЖБА ПО ВПИСВАНИЯТА

Посители на вещни и други права по данни от КРНИ:


**Няма данни**

Имотът попада в следните зони на ограничение: **няма данни**

Скани №15-3198557-03.12.2025 г.,  
издадена въз основа на  
Заявление №01-954298-02.12.2025 г.,  
Код за достъп: fa74dec07200

CN=eng. Georgi Georgiev  
C=BG  
O=Geodesy Cartography and Cadastre Agency  
E=acad@cadastre.bg  
03.12.2025 09:46:50





РЕПУБЛИКА БЪЛГАРИЯ

МИНИСТЕРСТВО НА РЕГИОНАЛНОТО РАЗВИТИЕ И БЛАГОУСТРОЙСТВО И

МИНИСТЕРСТВОТО НА ПРАВОСЪДИЕТО

ОБЩИНА ДУПНИЦА ОБЛАСТ КЮСТЕНДИЛ

БУЛСТАТ 000261630

УТВЪРЖДАВАМ: .....

(подпис и печат)

Вписване по ЗС/ПВ

Служба по вписванията:

КМЕТ НА ОБЩИНА:

инж. Методи Христов Чимев

(име, фамилия)

СЪДИЯ ПО ВПИСВАНИЯТА:

.....

(име, фамилия)



А К Т № 4106

ЗА ЧАСТНА ОБЩИНСКА СОБСТВЕНОСТ

Регистър II  
Досие 4106

|   |   |
|---|---|
| 1. ДАТА НА СЪСТАВЯНЕ  | 05.05.2015 година   |
| 2. ПРАВНО ОСНОВАНИЕ   | Чл.56, ал.1 от Закона за общинската собственост и Протоколно решение №1 от 04.06.2012 год., одобрено със Заповед №РД-05-76 от 07.06.2012 год. на Директора на Областна дирекция "Земеделие" гр.Кюстендил  |
| 3. ВИД И ОПИСАНИЕ НА ИМОТА                                      | Поземлен имот с идентификатор 65245.4.20 /землище шестдесет и пет хиляди двеста четиридесет и пет, кадастрален район четири, имот двадесет/ село Самораново, община Дупница, област Кюстендил, по кадастралната карта и кадастралните регистри, одобрени със Заповед №300-5-61 от 05.08.2004 год. на изпълнителния директор на Агенция по геодезия, картография и кадастър, с адрес: село Самораново, с площ: 19480 кв.м /деветнадесет хиляди четиристотин и осемдесет квадратни метра/, с трайно предназначение на територията: Земеделска, начин на трайно ползване: Нива, стар идентификатор: няма, номер по предходен план: 032026 /грисесет и две хиляди и двадесет и шест/. Имотът не съдържа сгради. |
| 4. МЕСТОНАХОЖДЕНИЕ НА ИМОТА                                     | Област с административен център Кюстендил, Община Дупница, село Самораново поземлен имот с идентификатор 65245.4.20 по кадастралната карта и кадастралните регистри на село Самораново  |
| 5. ГРАНИЦИ НА ИМОТА   | 65245.4.29; 65245.4.28; 65245.4.27; 65245.4.22; 65245.4.21; 65245.4.36; 65245.4.19; 68789.164.16; 68789.164.1   |
| 6. ДАНЪЧНА ОЦЕНКА НА ИМОТА КЪМ МОМЕНТА НА УТВЪРЖДАВАНЕ НА АКТА: | 1336.33 лв. /хиляда триста тридесет и шест лева и тридесет и три стотинки/  |

|   |      |
|---|------|
| 7. СЪСОБСТВЕНИЦИ                            | Няма |
| 8. НОМЕР И ДАТА НА СЪСТАВЕНИ ПО-РАПО АКТОВЕ | Няма |

9. ПРЕДОСТАВЕНИ ПРАВА ЗА УПРАВЛЕНИЕ:

Имотът се управлява от кмета на Община Дупница на основание чл.12, ал.5 от Закона за общинската собственост

10. АКТОСЪСТАВИТЕЛ:

Мая Иванова Караджова – Старши експерт “ОС и ОЖ”

(Подпис)

11. ЗАБЕЛЕЖКИ:

Съгласно скица № 15-434881-07.10.2015г.  
на АЗКК, площта на имота отсечен в  
т. 3. е 19479 кв.м.

Анна Д. Величкова



### СКИЦА НА ПОЗЕМЛЕН ИМОТ

№15-3198555-03.12.2025 г.

Поземлен имот с идентификатор 65245.4.29

По кадастралната карта и кадастралните регистри на с. Самораново, общ. Дупница, обл. Кюстендил, одобрени със Заповед №300-5-61/05.08.2004 г. на **ИЗПЪЛНИТЕЛЕН ДИРЕКТОР НА АГКК**

Последно изменение на кадастралната карта и кадастралните регистри, засягащо поземления имот: няма извършено изменение на КККР със заповед

Адрес на поземления имот: с. Самораново

Местност: "КЕРКЕЗКИ БАРИ"

Площ: 7482 кв.м

Трайно предназначение на територията: Земеделска

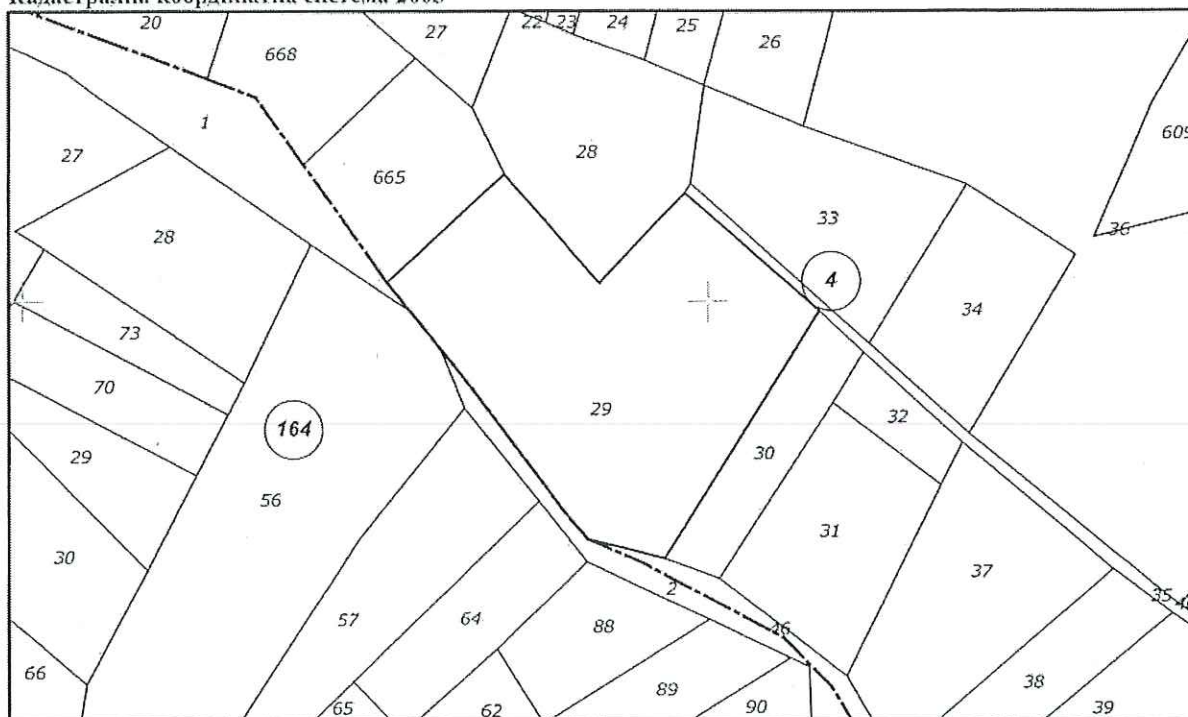
Начин на трайно ползване: Нива

Категория на земята при неполивни условия: 4

Преднишен идентификатор: няма

Номер от предходен план: 320012

Кадастрална координатна система 2005



М 1 : 2000

Съседни: 65245.4.665, 65245.4.46, 65245.4.35, 65245.4.30, 65245.4.28, 68789.164.2, 68789.164.56, 68789.164.1

Скица №15-3198555-03.12.2025 г., издадена въз основа на

Заявление №01-954298-02.12.2025 г.

Код за достъп: b08d51dfec04

БЪРНО С ЕЛЕКТРОННО ПОДПИСАНИЕ

Име и фамилия: *Марияна Крумова*

Дата: *03.12.2025*





Собственици по данни от КРНИ:

**000261630, ОБЩИНА ДУПНИЦА**

Ид. част 1/1, площ 7482 кв. м от правото на собственост

Акт за частна общинска собственост № 163, том 9, рег. 2139, дело 1520 от 10.06.2015г.,  
вписан в СЛУЖБА ПО ВПИСВАНИЯТА

Носители на вещни и други права по данни от КРНИ:

**Няма данни**

Имотът попада в следните зони на ограничение: **няма данни**

Скица №15-3198555-03.12.2025 г.,

издадена въз основа на

Заявление №01-954298-02.12.2025 г.

Код за достъп: b08d51dfec04

CN=eng. Georgi Georgiev


C=BG

O=Geodesy Cartography and Cadastre Agency

E=acad@cadastre.bg

03.12.2025 09:46:46





# РЕПУБЛИКА БЪЛГАРИЯ

МИНИСТЕРСТВО НА РЕГИОНАЛНОТО РАЗВИТИЕ И БЛАГОУСТРОЙСТВОТО И

МИНИСТЕРСТВОТО НА ПРАВОСЪДИЕТО

ОБЩИНА ДУПНИЦА, ОБЛАСТ КЮСТЕНДИЛ

БУЛСТАТ 000261630

УТВЪРЖДАВАМ: ...  
(подпис и печат)

Вписване по ЗС/ПВ  
Служба по вписванията:

КМЕТ НА ОБЩИНА:  
инж. Методи Христов /Имев  
(име, фамилия)

СЪДИЯ ПО ВПИСВАНИЯТА:  
.....  
(име, фамилия)

## А К Т № 4107

### ЗА ЧАСТНА ОБЩИНСКА СОБСТВЕНОСТ

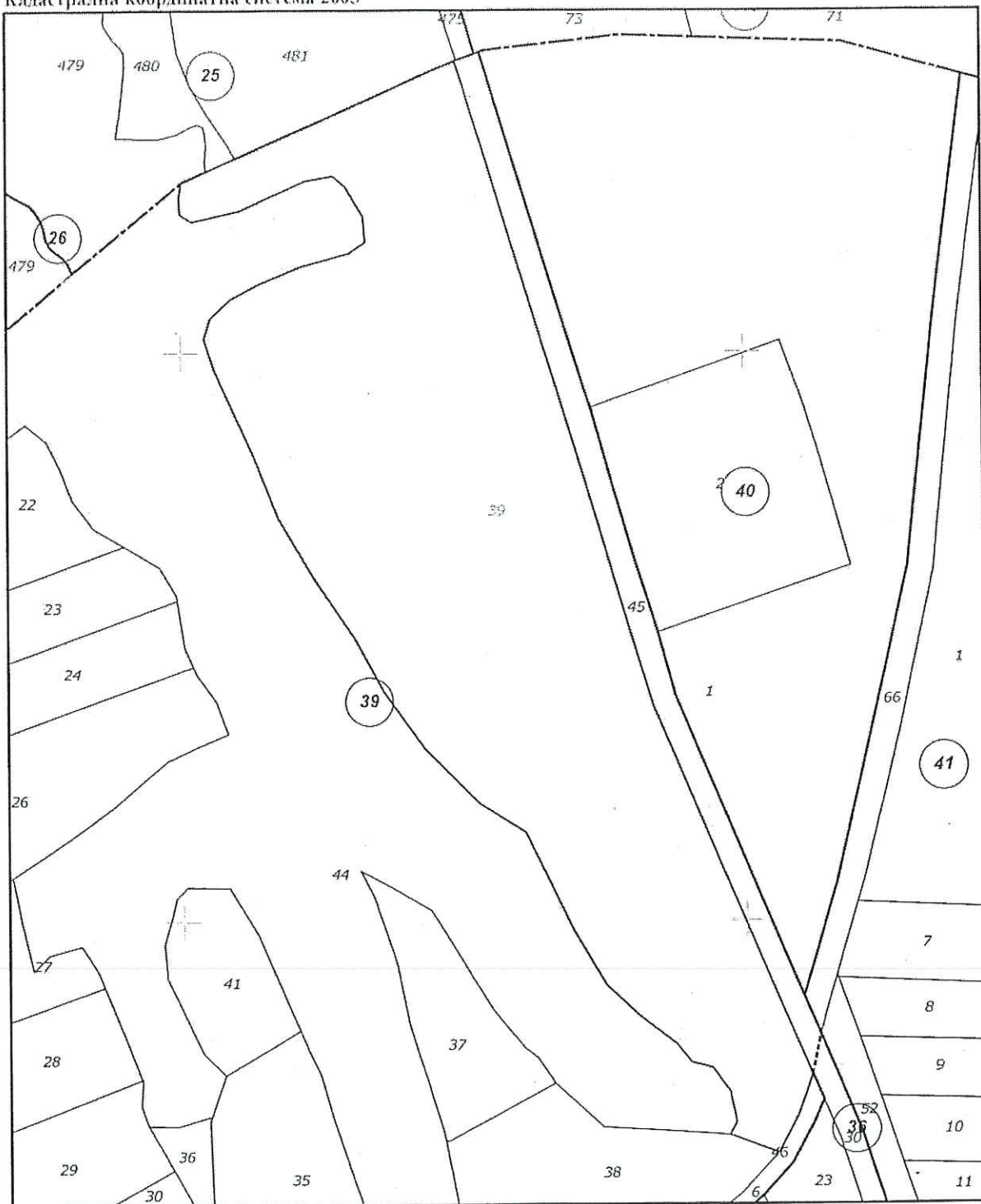
Регистър II  
Досие 4107

|   |   |
|---|---|
| 1. ДАТА НА СЪСТАВЯНЕ  | 05.05.2015 година   |
| 2. ПРАВНО ОСНОВАНИЕ   | Чл.56, ал.1 от Закона за общинската собственост и Протоколно решение №1 от 04.06.2012 год., одобрено със Заповед №РД-05-76 от 07.06.2012 год. на Директора на Областна дирекция "Земеделие" гр.Кюстендил  |
| 3. ВИД И ОПИСАНИЕ НА ИМОТА                                      | Поземлен имот с идентификатор 65245.4.29 /землище шестдесет и пет хиляди двеста четиридесет и пет, кадастрален район четири, имот двадесет и девет/ село Самораново, община Дупница, област Кюстендил, по кадастралната карта и кадастралните регистри, одобрени със Заповед №300-5-61 от 05.08.2004 год. на изпълнителния директор на Агенция по геодезия, картография и кадастър, с адрес: село Самораново, с площ: 7482 кв.м /седем хиляди четистотин осемдесет и два квадратни метра/, с трайно предназначение на територията: Земеделска, начин на трайно ползване: Нива, стар идентификатор: няма, номер по предходен план: 320012 /триста и двадесет хиляди и дванадесет/. Имотът не съдържа сгради. |
| 4. МЕСТОПОАХОЖДЕНИЕ НА ИМОТА                                    | Област с административен център Кюстендил, Община Дупница, село Самораново поземлен имот с идентификатор 65245.4.29 по кадастралната карта и кадастралните регистри на село Самораново  |
| 5. ГРАНИЦИ НА ИМОТА   | 68789.164.56; 68789.164.2; 65245.4.46; 65245.4.30; 65245.4.35; 65245.4.28; 65245.4.20; 68789.164.1  |
| 6. ДАТЪЧНА ОЦЕНКА НА ИМОТА КЪМ МОМЕНТА НА УТВЪРЖДАВАНЕ НА АКТА: | 675.62лв. /шестотин седемдесет и пет лева и шестдесет и две стотинки/   |

|   |      |
|---|------|
| 7. СЪСОБСТВЕНИЦИ  | Няма |
| 8. НОМЕР И ДАТА НА СЪСТАВЕНИ ПО-РАНО АКТОВЕ   | Няма |
| 9. ПРЕДОСТАВЕНИ ПРАВА ЗА УПРАВЛЕНИЕ:<br>Имотът се управлява от кмета на Община Дуиница на основание чл.12, ал.5 от Закона за общинската собственост |      |
| 10. АКТОСЪСТАВИТЕЛ:<br>Мая Иванова Караджова – Старши експерт “ОС и ОЖ”<br><div style="text-align: right;">(Подпис)</div>                           |      |
| 11. ЗАБЕЛЕЖКИ:  |      |



Кадастрална координатна система 2005



М 1 : 2000

Съседи: 04220.39.44, 04220.39.46, 04220.39.38, 04220.39.45, 68789.25.479, 68789.25.481,  
68789.25.480, 04220.36.30

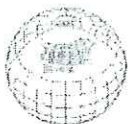
Скица №15-3198559-03.12.2025 г.,

издадена въз основа на

Заявление №01-954298-02.12.2025 г.

Код за достъп: e330d8339f3





### СКИЦА НА ПОЗЕМЛЕН ИМОТ

№15-3198559-03.12.2025 г.

Поземлен имот с идентификатор 04220.39.39

По кадастралната карта и кадастралните регистри на с. Бистрица, общ. Дупница, обл. Кюстендил, одобрени със Заповед №300-5-60/05.08.2004 г. на ИЗПЪЛНИТЕЛЕН ДИРЕКТОР НА АГКК

Последно изменение на кадастралната карта и кадастралните регистри, засягащо поземления имот: няма извършено изменение на КККР със заповед

Адрес на поземления имот: с. Бистрица

Местност: "ПОЛЯНАТА"

Площ: 30183 кв.м

Трайно предназначение на територията: Земеделска

Начин на трайно ползване: Нива

Категория на земята при неполивни условия: 4

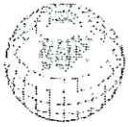
Предишен идентификатор: няма

Номер от предходен план: 039039

664.03  
132.81  
66.10

|  |
|--|
| ВЪРНО С ЕЛЕКТРОННО ПОДПИСАНИЯ ОРИГИНАЛ |
| Име и фамилия: <i>Мариана Кръмиде</i>  |
| Дата: <i>03.12.25</i> Подпис:          |





Собственици по данни от КРНИ:

000261630, ОБЩИНА ДУПНИЦА

Ид. част 1/1 от правото на собственост

Акт за частна общинска собственост № 200, том 2, рег. 562 от 07.03.2011 г., вписан в  
СЛУЖБА ПО ВПИСВАНИЯТА

Носители на вещни и други права по данни от КРНИ:


Няма данни

Имотът попада в следните зони на ограничение: няма данни

|                                       |
|---------------------------------------|
| ВЕРНО С ЕЛЕКТРОННО ПОДПИСАНИЯ ОРГИНАЛ |
| Име и фамилия: <i>Марияна Крумова</i> |
| Дата: <i>03.12.25г</i> Подпис:        |







РЕПУБЛИКА БЪЛГАРИЯ

МИНИСТЕРСТВО НА РЕГИОНАЛНОТО РАЗВИТИЕ И БЛАГОУСТРОЙСТВОТО И

МИНИСТЕРСТВОТО НА ПРАВОСЪДИЕТО

ОБЩИНА ДУПНИЦА ОБЛАСТ КЮСТЕНДИЛ



УТВЪРЖДАВАМ: .....  
(подпис и печат)

КЪМЕТ НА ОБЩИНА:  
НИЖДАТАНАС ЯНЧЕВ  
(име, фамилно)

Вписване по ЗС/ПВ  
Служба по вписванията:

СЪДИЯ ПО ВПИСВАНИЯТА:  
.....  
(име, фамилно)

АКТ № 1798

ЗА ЧАСТНА ОБЩИНСКА СОБСТВЕНОСТ

Регистър II  
Датум 17.02

БУДЖЕТ 000201030

|                                |  |
|--------------------------------|--|
| 1. ДАТА НА СЪСТАВИЯНЕ          | 17.02.2011 година  |
| 2. ПРАВНО ОСНОВАНИЕ            | Чл.56, ал.1 от Закона за общинската собственост и Заповед №300-5-60 от 05.08.2004 год. на изпълнителния директор на АГКК   |
| 3. ИДИЕНТИФИКАЦИЯ НА ИМОТА     | Поземлен имот с идентификатор 04220.39.39 /землище четири хиляди двеста и двадесет, кадастрален район тридесет и девет, имот тридесет и девет/, село Бистрица, община Дупница, област Кюстендил, по кадастралната карта и кадастралните регистри, одобрени със Заповед №300-5-60 от 05.08.2004 година на изпълнителния директор на Агенция по геодезия, картография и кадастър, с адрес на поземления имот: местност Поляната; площ 30 185 кв.м /тридесет хиляди сто осемдесет и пет квадратни метра/; трайно предназначение на територията: Земеделска; начин на трайно ползване: Друг вид нива; стар идентификатор: няма; номер по предходен план: няма. Имотът не съдържа сгради. |
| 4. КОМУНАЛНО СЪБЛЕТИЕ НА ИМОТА | Област с административен център Кюстендил, Община Дупница, село Бистрица, местност Поляната, поземлен имот №04220.39.39  |
| 5. ТРАКТИВИ НА ИМОТА           | 04220.0.48/землище четири хиляди двеста и двадесет, кадастрален район нула, имот четиридесет и осем/; 04220.0.63/землище четири хиляди двеста и двадесет, кадастрален район нула, имот шестдесет и три/; 04220.39.38 /землище четири хиляди двеста и двадесет, кадастрален район тридесет и девет, имот тридесет и осем/; 04220.0.61/землище четири хиляди двеста и двадесет, кадастрален район нула, имот шестдесет и едно/; 68789.25.481/землище шестдесет и осем  |

|   |   |
|---|---|
|   | хиляди седемстотин осемдесет и девет, кадастрален район двадесет и пет, имот четиристотин осемдесет и едно 68789.25.480/землище шестдесет и осем хиляди седемстотин осемдесет и девет, кадастрален район двадесет и пет, имот четиристотин и осемдесет/; 68789.25.479/землище шестдесет и осем хиляди седемстотин осемдесет и девет, кадастрален район двадесет и пет, имот четиристотин седемдесет и девет/. |
| 6. ДАНЪЧНА ОЦЕНКА НА ИМОТА КЪМ МОМЕНТА НА УТВЪРЖДАВАНЕ НА АКТА: | 1 956,00 лв. /хиляда деветстотин петдесет и шест лева/  |
| 7. СЪСОБСТВЕНИЦИ  | Няма  |
| 8. НОМЕР И ДАТА НА СЪСТАВЕНИ ПО-РАНО АКТОВЕ                     | Няма  |

9. ПРЕДОСТАВЕНИ ПРАВА ЗА УПРАВЛЕНИЕ:

Имотът се управлява от кмета на Община Дупница на основание чл.12, ал.5 от Закона за общинската собственост

10. АКТОСЪСТАВИТЕЛ:

Инж.Надя Йорданова Великова – Главен експерт “ОС”

...  
(Подпис)

11. ЗАБЕЛЕЖКИ:

Съгласно скица № 15-481774-05. 11. 2015 г. на ДРКК, площта на имота описан в м.З, е 30183 кв.м.

инж. Н. Великова