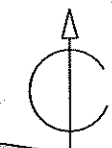
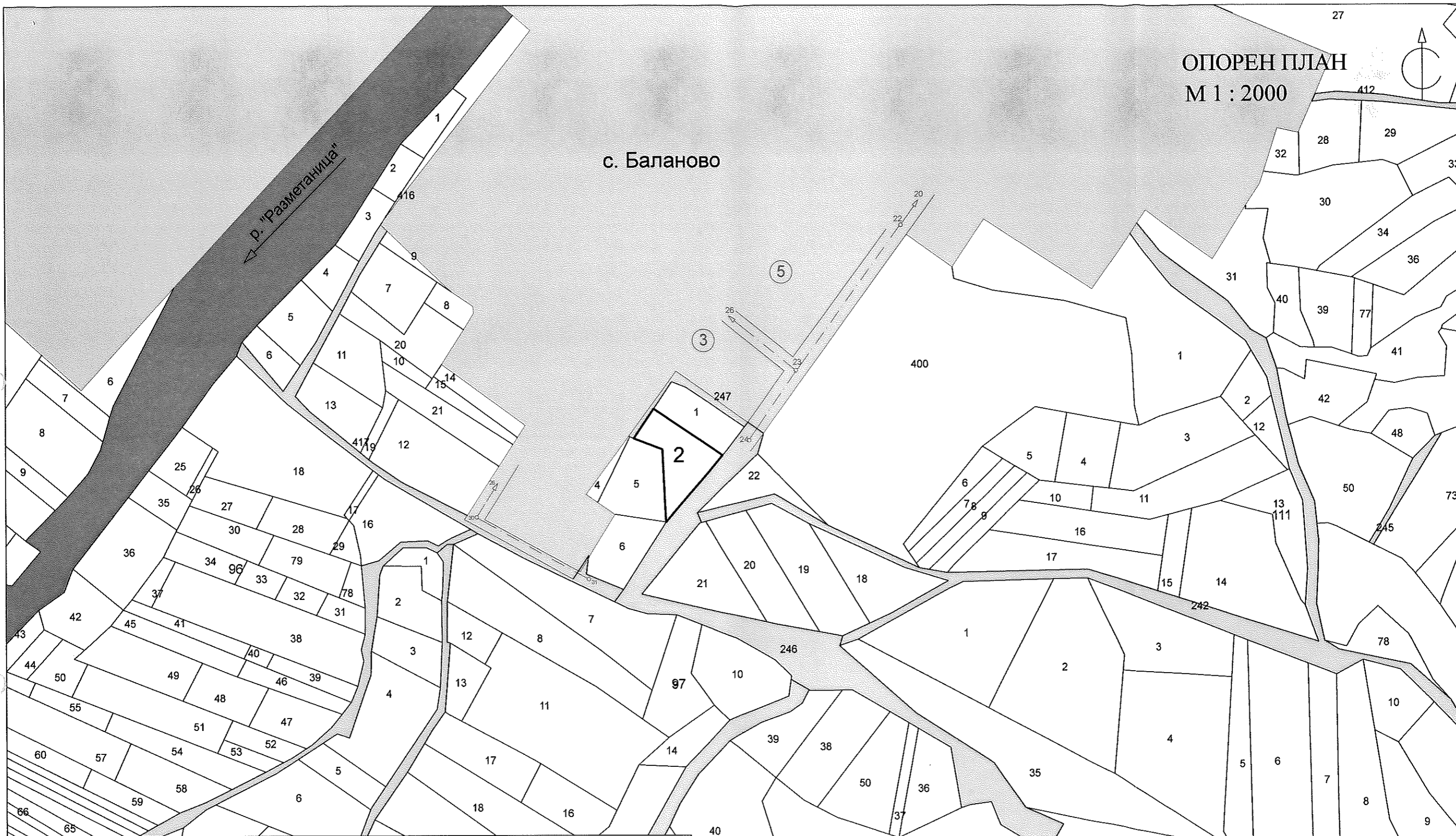


ОПОРЕН ПЛАН
М 1 : 2000









с. Баланово

р. "Разметаница"



ПОДРОБЕН УСТРОЙСТВЕН ПЛАН /ПУП/
ПЛАН ЗА ЗАСТРОЯВАНЕ /ПЗ/
за поземлен имот 02350.97.2 по КК на с. Баланово, м."кв.3 п-л II", общ. Дупница
Възложител: Веселин Михайлов Станкев

ЛЕГЕНДА:

-  имот, предмет на ПУП
-  устройствена жилищна зона с преобладаващо застрояване с малка височина (до 10 м), означена като (Жм)
-  улица с о. т. 22+23+24+26
-  горски, ведомствен път
-  земеделска земя
-  река