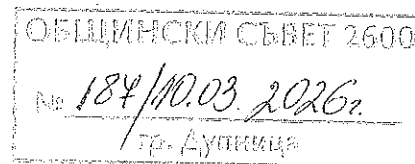


О Б Щ И Н А Д У П Н И Ц А

Изх. № ОД.26.61.00.73.10.03.265

ДО
ОБЩИНСКИ СЪВЕТ
ДУПНИЦА



ДОКЛАДНА ЗАПИСКА ОТ ПЪРВАН ДАНГОВ - КМЕТ НА ОБЩИНА ДУПНИЦА

ОТНОСНО: Предоставяне от общинския съвет на земи от общинския поземлен фонд в изпълнение на задълженията по §27, ал.2, т.1 от Преходните и заключителни разпоредби на Закона за изменение и допълнение на Закона за собствеността и ползуването на земеделските земи /ПЗР на ЗИДЗСПЗЗ/ (обн. - ДВ, бр. 62 от 2010 г.) на Поземлен имот с проектен идентификатор 65245.4.491 образуван от Поземлен имот с идентификатор 65245.4.154 по кадастралната карта на село мораново.

УВАЖАЕМИ ОБЩИНСКИ СЪВЕТНИЦИ,

На основание §27, ал.2 от преходните и заключителни разпоредби към Закона за изменение и допълнение на Закона за собствеността и ползуването на земеделските земи /ПЗР на ЗИДЗСПЗЗ/ (обн. - ДВ, бр. 62 от 2010 г.): "Общинските съвети предоставят земи от общинския поземлен фонд при наличие на едно от следните условия:

1. установяване на границите на земеделските имоти, за които е издадено решение на общинската служба по земеделие за признаване на правото на възстановяване на собствеността в съществуващи или възстановими стари реални граници;

2. изпълнение на съдебни решения за признато право на собственост;

3. обезщетяване на собствениците, чиято собственост не може да бъде възстановена.

Общинска служба по земеделие - гр. Дупница е представила писмо /мотивирано искане/ до Кмета на Община Дупница, прието с вх. № ОД26-58-01-55/26.02.2026 г. за предоставяне на Поземлен имот с проектен идентификатор 65245.4.491 с площ 1.087 дка., по кадастралната карта на село Самораново за възстановяване правото на собственост на наследниците на Димитър Васев Стефанов на основание §27, ал.2, т.1 от Преходните и заключителни разпоредби към Закона за изменение и допълнение на Закона за собствеността и ползуването на земеделските земи /ПЗР на ЗИДЗСПЗЗ/ (обн. - ДВ, бр. 62 от 2010 г.).

С Решение № С-55/28.03.1993 г. по заявление с вх. №1338/31.10.1991 г., Поземлена комисия - гр. Дупница е признала правото на собственост на наследниците на Димитър Васев Стефанов за имот в местността "Калето" (т.2) в съществуващи (възстановими) стари реални граници в землището на село Самораново.

След установяване границите на имота и координирането му върху действащата кадастрална карта по реда на чл. 45е от ППЗСПЗЗ от правоспособно лице от ЗКИР е установено, че имотът в м. "Калето" съответства на поземлен имот с проектен идентификатор 65245.4.491, образуван от поземлен имот с идентификатор 65245.4.154, по кадастралната карта на село Самораново, актуван с Акт за частна общинска собственост №4776/20.04.2018 год.

Изготвен е протокол по чл.45е ал.4 от ППЗСПЗЗ с нанесени координати на заснетите гранични точки.

При установяване границите на идентифицираният имот са спазени всички изисквания на ЗСПЗЗ, ППЗСПЗЗ и ЗКИР, като ОСЗ-Дупница не е установила несъответствия между скицата-проект и решението за признато право на възстановяване на собствеността по отношение на местоположението на имота и/или допустимите отклонения в размера на имота.

Предлагам Общински съвет Дупница да вземе решение за предоставяне на имот от общинския поземлен фонд с цел признаване на правото на възстановяване на собствеността в съществуващи или възстановими стари реални граници на наследниците на Димитър Васев Стефанов съгласно Решение № С-55/28.03.1993 г. на Поземлена комисия - гр.Дупница и скица-проект № 15-3250187/11.12.2025 г., както следва:

Поземлен имот с проектен идентификатор 65245.4.491 по кадастралната карта на село Самораново, с площ по скица проект № 15-3250187/11.12.2025 г., - 1.087 дка, начин на трайно ползване: Нива, образуван от ПИ с идентификатор 65245.4.154 по кадастралната карта на село Самораново, с площ 1.087 дка, с начин на трайно ползване: Нива,

На основание чл.21, ал.1, т.8 и чл.27, ал.4 и ал.5 от Закона за местното самоуправление и местната администрация, §27, ал.2, т.1 от Преходните и заключителни разпоредби към Закона за изменение и допълнение на Закона за собствеността и ползуването на земеделските земи (обн. - ДВ, бр. 62 от 2010 г. и доп. ДВ, бр.61 от 2016 год.) и чл.45ж, ал.2 от Правилника за прилагане на Закона за собствеността и ползуването на земеделските земи, предлагам следното :

Проект:

РЕШЕНИЕ

1.Общински съвет Дупница предоставя за възстановяване земи от общинския поземлен фонд, с цел признаване на правото на възстановяване на собствеността в съществуващи или възстанови стари реални граници на наследниците на Димитър Васев Стефанов, съгласно Решение № С-55/28.03.1993 г., по заявление с вх. №1338/31.10.1991 г., на Поземлена комисия - гр.Дупница и скица-проект № 15-3250187/11.12.2025 г., както следва:

Поземлен имот с проектен идентификатор 65245.4.491 по кадастралната карта на село Самораново, с площ по скица проект № 15-3250187/11.12.2025 г., - 1.087 дка, начин на трайно ползване: Нива, образуван от ПИ с идентификатор 65245.4.154 по кадастралната карта на село Самораново, с площ 1.087 дка, с начин на трайно ползване: Нива,

2. На основание чл.45ж, ал.2 от ППЗСПЗЗ Решението да се връчи по реда на Административнопроцесуалния кодекс на лицата по чл. 45д, ал. 2 и служебно - на Общинска служба по земеделие гр. Дупница.

ВНОСИТЕЛ:
ПЪРВАН ДАНГОВ
КМЕТ НА ОБЩИНА ДУПНИЦА



МК




РЕПУБЛИКА БЪЛГАРИЯ
МИНИСТЕРСТВО НА ЗЕМЕДЕЛИЕТО И ХРАНИТЕ

ОБЛАСТНА ДИРЕКЦИЯ "ЗЕМЕДЕЛИЕ" - КЮСТЕНДИЛ
ОБЩИНСКА СЛУЖБА ПО ЗЕМЕДЕЛИЕ – ГР. ДУПНИЦА
2600, Дупница, пл. "Македония" №3, тел./факс 0701/ 5-23-64, E-mail osgz_dupnica@abv.bg

ОБЩИНА ДУПНИЦА 2600

08.26.58-01-55-26.02.26.Г.



ДО
КМЕТА
НА ОБЩИНА ДУПНИЦА
ГРАД ДУПНИЦА
ПЛ. "СВОБОДА" №1

КОПИЕ
ПРЕДСЕДАТЕЛ НА ОБЩНСКИ СЪВЕТ
ГРАД ДУПНИЦА
ПЛ. "СВОБОДА" №1

КОПИЕ
МИХАИЛ СТОЯНОВ ДИМИТРОВ
СЕЛО САМОРАНОВО
УЛИЦА „ГЕОРГИ ДИМИТРОВ“ №60

МОТИВИРАНО ИСКАНЕ

на основание чл.45ж, ал.1 от ППЗСПЗЗ във връзка с §27, ал.2, т.1 от ПЗР на ЗИДЗСПЗЗ (ДВ, бр.62 от 2010 г.)

УВАЖАЕМИ ГОСПОДИН ДАНГОВ,

С Решение № С-55/28.03.1993 г. по заявление вх.№ 1338/31.10.1991 г., Поземлена комисия - гр. Дупница е признала правото на собственост на наследниците на Димитър Васев Стефанов за имот в м."Калето" (т.2) в съществуващи (възстановими) стари реални граници в землището на село Самораново.

След установяване границите на имота и координирането му върху действащата кадастрална карта по реда на чл.45е от ППЗСПЗЗ от правоспособно лице по ЗКИР е установено, че имотът в м."Калето" съответства на поземлен имот с проектен идентификатор 65245.4.491, образуван от поземлен имот с идентификатор 65245.4.154, по кадастралната карта на село Самораново.

Изготвен е протокол по чл.45е, ал.4 от ППЗСПЗЗ с нанесени координати на заснетите гранични точки.

При установяване на границите на идентифицираният имот са спазени всички изисквания на ЗСПЗЗ, ППЗСПЗЗ и ЗКИР, като ОСЗ-Дупница не е установила несъответствия между скицата-проект и решението за признато право на възстановяване на собствеността по отношение на местоположението на имота и/или допустимите отклонения в размера на имота.


Моля на основание чл.45ж, ал.2 от ППЗСПЗЗ и §27, ал.2, т.1 от ПЗР на ЗИДЗСПЗЗ (ДВ, бр.62 от 2010 г.) в изпълнение на задълженията си, Общинският съвет на град Дупница да предостави поземлен имот с проектен идентификатор 65245.4.491 с площ от 1,087 дка по кадастралната карта на село Самораново,


съгласно скица-проект №15-3250187-11.12.2025 г. издадена от СГКК-Кюстендил, за възстановяване право на собственост на наследниците на Димитър Васев Стефанов по заявление вх.№ 1338/31.10.1991 г;

Приложение:

- Искане вх.№ ПО-15-125/06.10.2025 г.;
- Решение № С-55/28.03.1993 г. по заявление вх.№ 1338/31.10.1991 г.;
- Скица – проект № 15-3250187-11.12.2025 г. издадена от СГКК-Кюстендил;

Началник ОСЗ:.....
гр. Дупница /И. Кацарска /





СКИЦА - ПРОЕКТ
№15-3250187-11.12.2025 г.
на поземлен имот с идентификатор: 65245.4.491

Скицата-проект е издадена въз основа на приет проект за изменение на кадастралната карта и кадастралните регистри с Удостоверение №25-363313-28.11.2025 г., издадено по Заявление №01-923973-22.11.2025 г.

Проектът изменя кадастралната карта и кадастралните регистри на с. Самораново, община Дупница, област Кюстендил, одобрени със Заповед №300-5-61/05.08.2004 г., издадена от ИЗПЪЛНИТЕЛЕН ДИРЕКТОР НА АГКК; последно изменение на кадастралната карта и кадастралните регистри, засягащо поземления имот: няма извършено изменение на КККР със заповед.

• Проектен имот с идентификатор 65245.4.491 с площ 1087 кв.м
трайно предназначение на територията: **Земеделска**
начин на трайно ползване: **Нива**
категория: **6**
при съсед:

имот с идентификатор 65245.4.153 и площ 2584 кв.м,
имот с идентификатор 65245.4.156 и площ 1609 кв.м,
имот с идентификатор 65245.4.134 и площ 1586 кв.м,
имот с идентификатор 65245.4.152 и площ 2109 кв.м,
имот с идентификатор 65245.4.155 и площ 1041 кв.м,
имот с идентификатор 65245.4.135 и площ 2025 кв.м

изменя кадастралната карта за територията на поземлените имоти, като отнема площ:

• 1087 кв.м от имот с идентификатор 65245.4.154 с адрес няма данни
площ: 1087 кв.м

трайно предназначение на територията: **Земеделска**
начин на трайно ползване: **Ливада**
категория: **6**

собственици по данни от КРНИ:

Земни по чл.19 от ЗСПЗЗ

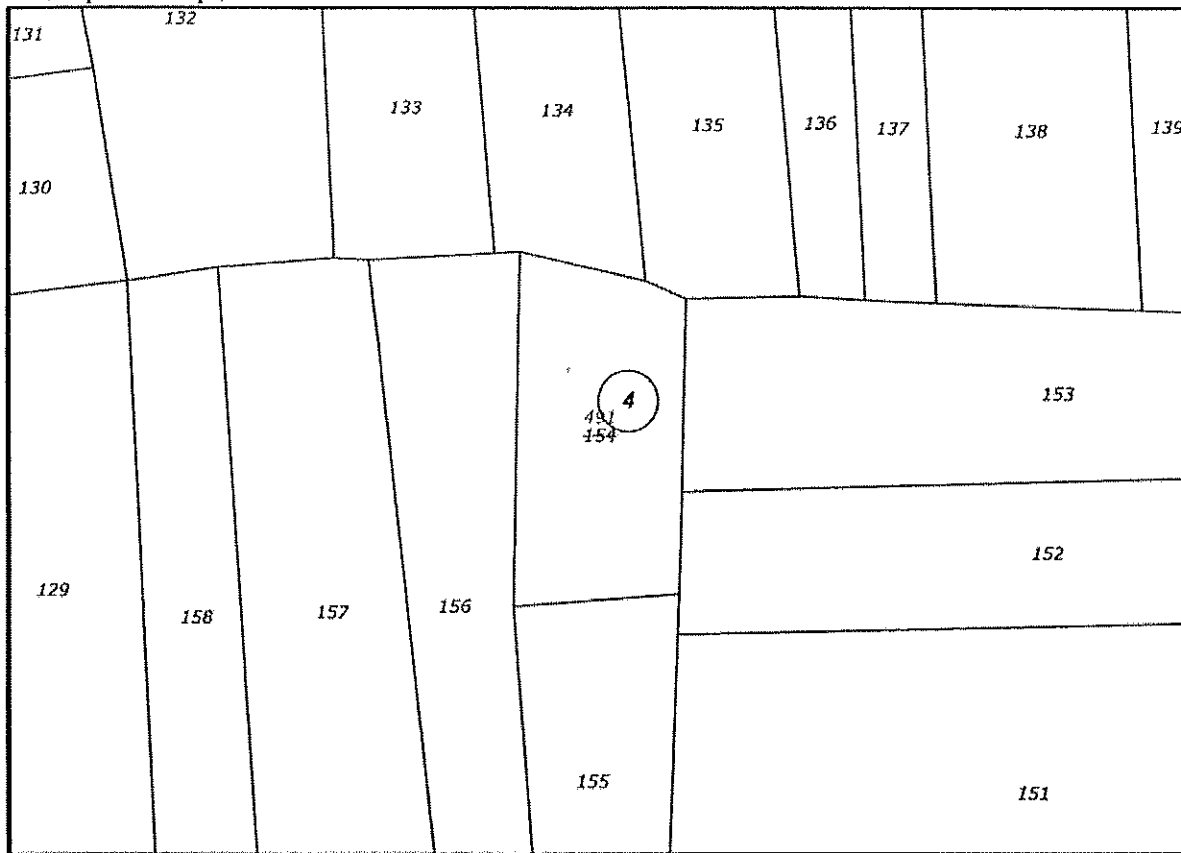
въз основа на документ: **Няма документ за собственост**

носител на вещни и други права:

Няма данни



Кадастрална координатна система 2005



М 1 : 1000

Нова точка №	ПРОЕКТНИ КООРДИНАТИ	
	X [m]	Y [m]
1	4685575.00	306911.47
2	4685525.16	306910.43
3	4685526.87	306933.94
4	4685541.32	306934.32
5	4685568.33	306934.94
6	4685570.93	306929.16

Началник ОЦ:
(А. Казарски)



Име и Фамилия: Ив. Нина Терзииска
Дата: 12.12.2025г. Подпис: [Signature]

Digitally signed by ANTON NIKOLOV
MLADENOV
Date: 2025.12.11 16:36:44 +02:00
Reason:
Location:

Скица-проект №15-3250187-11.12.2025 г.,
издадена въз основа на
Заявление №01-976831-10.12.2025 г.
Код за достъп: e09ca8e64a0e

CN=NINA DIMCHOVA TERZIYSKA
C=BG
O=Geodesy Cartography and Cadastre Agency
E=terziiska.n@cadastre.bg
11.12.2025 10:47:19

ПОЗЕМЛЕНА КОМИСИЯ
гр. ДУПНИЦА
ЕКАТТЕ 68789
Община ДУПНИЦА
Област СОФИЙСКА

РЕШЕНИЕ No C-55

За възстановяване правото на собственост на земи в
съществуващи или възстановими стари реални граници
в землището на село САМОРАНОВО

Днес, 28.03.1993 г., поземлената комисия в гр. ДУПНИЦА,
община ДУПНИЦА, област СОФИЙСКА в състав:

ПРЕДСЕДАТЕЛ: БОГДАН БОНЕВ
СЕКРЕТАР : ГЕОРГИ КОСТАДИНОВ

ЧЛЕНОВЕ: 1. НИКОЛА ПАНЧЕВ
2. 3. КРЪСТЮ КРЪСТЕВ
4. ГЕОРГИ ПОПОВ 5. ЛИМОНКА ПАНЧЕВА

като разгледа преписката по заявление вх. No 1338 от 31.10.1991 г
и представените писмени доказателства от СТОЯН ДИМИТРОВ СТЕФАНОВ
за възстановяване правото на собственост на наследниците на
ДИМИТЪР ВАСЕВ СТЕФАНОВ бивш жител на село САМОРАНОВО, общ.
ДУПНИЦА, обл. СОФИЙСКА по удостоверение за наследници No 142,
на основание чл. чл. 18ж, ал.1, 18з, ал.1 от ППЗСПЗЗ и протоколи
No от г. по чл.18г, No от г. по
чл.18г и No от г. по чл.18е от ППЗСПЗЗ,

РЕШИ:

I. ПРИЗНАВА ПРАВОТО НА СОБСТВЕНОСТ
на наследниците на ДИМИТЪР ВАСЕВ СТЕФАНОВ в съществуващи
(възстановими) стари реални граници на следните имоти:

1. Нива от 0.700 гка (нула гка и седемстотин кв.м), шеста
категория, находящ се в землището на село САМОРАНОВО в местността
ДРАГОВИЦА, при граници (съседи):
.....
.....
заявен с пореден No 1 от заявлението и установен с
Опис-декларация

2. Нива от 0.400 гка (нула гка и четиристотин кв.м), шеста
категория, находящ се в землището на село САМОРАНОВО в местността
КАЛЕТО, при граници (съседи):
.....
.....
заявен с пореден No 2 от заявлението и установен с
Опис-декларация

3. Нива от 0.500 гка (нула гка и петстотин кв.м), десета
категория, находящ се в землището на село САМОРАНОВО в местността
ТУРСКИ ГРОВИЩА, при граници (съседи):
.....
.....
заявен с пореден No 3 от заявлението и установен с
Опис-декларация

4. Нива от 1.900 гка (един гка и деветстотин кв.м), пета

категория, находящ се в землището на село САМОРАНОВО в местността
ТАУШАНИЦА, при граници (съсеги):

.....
.....
заявен с пореден No 4 от заявлението и установен с
Опис-декларация

5. Нива от 0.900 гка (нула гка и деветстотин кв.м), находящ
се в землището на село САМОРАНОВО в местността НИШАНО, при
граници (съсеги):

.....
.....
заявен с пореден No 5 от заявлението и установен с
Опис-декларация

6. Нива от 0.700 гка (нула гка и седемстотин кв.м), четвърта
категория, находящ се в землището на село САМОРАНОВО в местността
СТЕЖИВО, при граници (съсеги):

.....
.....
заявен с пореден No 6 от заявлението и установен с
Опис-декларация

7. Нива от 1.100 гка (един гка и сто кв.м), четвърта
категория, находящ се в землището на село САМОРАНОВО в местността
НАД ГРОБИЩАТА, при граници (съсеги):

.....
.....
заявен с пореден No 7 от заявлението и установен с
Опис-декларация

8. Нива от 1.700 гка (един гка и седемстотин кв.м), пета
категория, находящ се в землището на село САМОРАНОВО в местността
ДРЕНСКИ РИД, при граници (съсеги):

.....
.....
заявен с пореден No 8 от заявлението и установен с
Опис-декларация

9. Нива от 1.500 гка (един гка и петстотин кв.м), четвърта
категория, находящ се в землището на село САМОРАНОВО в местността
КАМИЛЧЕТО, при граници (съсеги):

.....
.....
заявен с пореден No 9 от заявлението и установен с
Опис-декларация

10. Ливада от 1.200 гка (един гка и двеста кв.м), четвърта
категория, находящ се в землището на село САМОРАНОВО в местността
ПЛЕШКА КОРИЯ, при граници (съсеги):

.....
.....
заявен с пореден No 10 от заявлението и установен с
Опис-декларация

11. Нива от 0.300 гка (нула гка и триста кв.м), пета
категория, находящ се в землището на село САМОРАНОВО в местността
ОТОВИЦА, при граници (съсеги):

.....

.....
заявен с пореден No 11 от заявлението и установен с
Опис-декларация

II. ВЪЗСТАНОВЯВА ПРАВОТО НА СОБСТВЕНОСТ
на наследниците на ДИМИТЪР ВАСЕВ СТЕФАНОВ в съществуващи
(възстановими) стари реални граници на следните имоти:

1. Нива от 0.700 гка (нула гка и седемстотин кв.м), шеста
категория, находящ се в землището на село САМОРАНОВО в местността
ДРАГОВИЦА, при граници (съсеги):

.....
заявен с пореден No 1 от заявлението и установен с
Опис-декларация

2. Нива от 0.400 гка (нула гка и четиристотин кв.м), шеста
категория, находящ се в землището на село САМОРАНОВО в местността
КАЛЕТО, при граници (съсеги):

.....
заявен с пореден No 2 от заявлението и установен с
Опис-декларация

3. Нива от 0.500 гка (нула гка и петстотин кв.м), десета
категория, находящ се в землището на село САМОРАНОВО в местността
ТУРСКИ ГРОВИЩА, при граници (съсеги):

.....
заявен с пореден No 3 от заявлението и установен с
Опис-декларация

4. Нива от 1.900 гка (един гка и деветстотин кв.м), пета
категория, находящ се в землището на село САМОРАНОВО в местността
ТАУШАНИЦА, при граници (съсеги):

.....
заявен с пореден No 4 от заявлението и установен с
Опис-декларация

5. Нива от 0.900 гка (нула гка и деветстотин кв.м), находящ
се в землището на село САМОРАНОВО в местността НИШАНО, при
граници (съсеги):

.....
заявен с пореден No 5 от заявлението и установен с
Опис-декларация

6. Нива от 0.700 гка (нула гка и седемстотин кв.м), четвърта
категория, находящ се в землището на село САМОРАНОВО в местността
СТЕЖИВО, при граници (съсеги):

.....
заявен с пореден No 6 от заявлението и установен с
Опис-декларация

7. Нива от 1.100 гка (един гка и сто кв.м), четвърта
категория, находящ се в землището на село САМОРАНОВО в местността
НАД ГРОВИЩАТА, при граници (съсеги):

.....
.....
заявен с пореден No 7 от заявлението и установен с
Опис-декларация

8. Нива от 1.700 гка (един гка и седемстотин кв.м), пета
категория, находящ се в землището на село САМОРАНОВО в местността
ДРЕНСКИ РИД, при граници (съсеги):

.....
.....
заявен с пореден No 8 от заявлението и установен с
Опис-декларация

9. Нива от 1.500 гка (един гка и петстотин кв.м), четвърта
категория, находящ се в землището на село САМОРАНОВО в местността
КАМИЛЧЕТО, при граници (съсеги):

.....
.....
заявен с пореден No 9 от заявлението и установен с
Опис-декларация

10. Ливага от 1.200 гка (един гка и двеста кв.м), четвърта
категория, находящ се в землището на село САМОРАНОВО в местността
ПЛЕШКА КОРИЯ, при граници (съсеги):

.....
.....
заявен с пореден No 10 от заявлението и установен с
Опис-декларация

III. ОТКАЗВА ДА ВЪЗСТАНОВИ

правото на собственост в съществуващи (възстановими) стари реални
граници на следните имоти или части от тях:

1. Нива от 0.300 гка (нула гка и треста кв.м), пета
категория, находящ се в землището на село САМОРАНОВО в местността
ОТОВИЦА, при граници (съсеги):

.....
.....
заявен с пореден No 11 от заявлението и установен с
Опис-декларация

Правото на собственост не се възстановява поради:
Имотът попада в разпоредбите на чл.10б, ал.1 от ЗСПЗЗ.

На основание чл.18г, ал.2 ППЗСПЗЗ, заявителят е уведомен с писмо
No/..... г.

Решението може да се обжалва чрез ПК пред районния
съд в 14-дневен срок от съобщението.

стр. 5 към решение No С-55/28.03.1993 г. по чл. 18ж, ал. 1 от ППЗСПЗЗ
на ПОЗЕМЛЕНА КОМИСИЯ гр. ДУПНИЦА, община ДУПНИЦА

Забележка: За издаване на констативен нотариален акт и сделки със
земяделски имот е необходима скица с точните размери на имота.

ПРЕДСЕДАТЕЛ: (п.) В. Бонев

Решението е влязло

СЕКРЕТАР

(п.) Т. Костадимов

в сила на 14.03.1994 г.

ЧЛЕНОВЕ:

1 (п.) А. Пачев

Наталия ДВ:

2.

3 (п.) К. Крамар

г. Дупница (Ч. Кадарин)

4 (п.) Г. Попов

5 (п.) Д. Петков

06 10 10-15-125
25

ДО
ОБЩИНСКА СЛУЖБА ПО
ЗЕМЕДЕЛИЕ
ГРАД ДУПНИЦА

ИСКАНЕ

от Мариан Георгиев Самаров
 ЕГН 671112787 тел. 0889908251
 адрес: гр./с. Самарово ул. № Г. Самаров кв
 пр.вх. № 1336/31.10.96 землище Самарово
 собственик Добмир Васил Георгиев

ГОСПОЖО НАЧАЛНИК,

Моля да ми бъде издадено решение за възстановяване право на собственост на

основание чл.45д, ал.1 от ППЗСПЗЗ за имоти в местността:

- Калега с площ от 0,400 дка
- Тесчанца с площ от 1,900 дка
- Нимало с площ от 0,900 дка
- Храганца с площ от 0,700 дка
- с площ от дка

в землището на гр./с. Самарово

За имота е признато право на собственост с решение №

Прилагам скица – проект изготвена изготвена от правоспособно лице по ЗКИР
по реда на чл.45е от ППЗСПЗЗ.

Приложение:

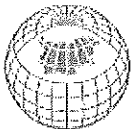
1. Решение № С-55/28.03.93г.
2. Скица-проект изготвена по реда на чл.45е от ППЗСПЗЗ;

Дата: 26.03.2010г.

Подпис: [Signature]

.....

Началник ОБС
гр. Дупница (Н. Коцарова)



СКИЦА НА ПОЗЕМЛЕН ИМОТ

№15-351685-10.03.2026 г.

Поземлен имот с идентификатор **65245.4.154**

По кадастралната карта и кадастралните регистри на с. **Самораново**, общ. **Дупница**, обл. **Кюстендил**, одобрени със **Заповед №300-5-61/05.08.2004 г. на ИЗПЪЛНИТЕЛЕН ДИРЕКТОР НА АГКК**

Последно изменение на кадастралната карта и кадастралните регистри, засягащо поземления имот: **няма извършено изменение на КККР със заповед**

Адрес на поземления имот: **с. Самораново**

Местност: **"КАЛЕТО"**

Площ: **1087 кв.м**

Трайно предназначение на територията: **Земеделска**

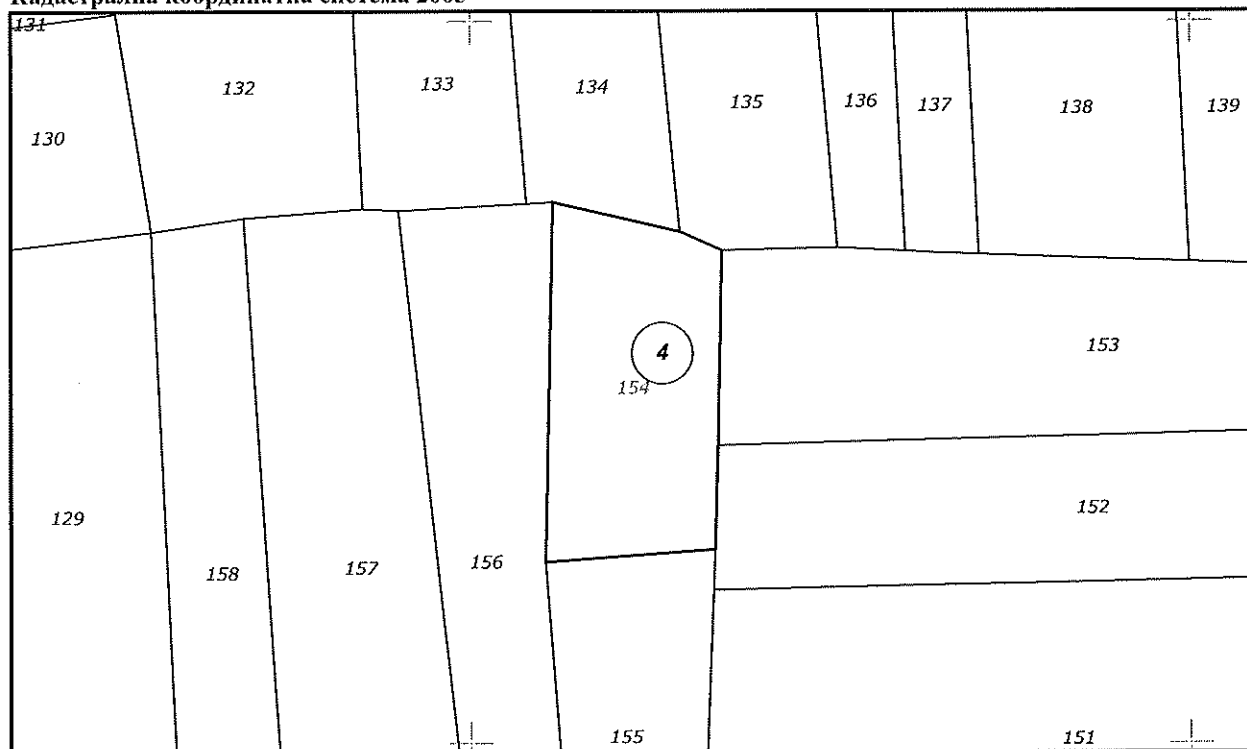
Начин на трайно ползване: **Ливада**

Категория на земята при неполивни условия: **6**

Предишен идентификатор: **няма**

Номер от предходен план: **029017**

Кадастрална координатна система 2005



М 1 : 1000

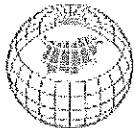
Съседни: 65245.4.156, 65245.4.152, 65245.4.134, 65245.4.155, 65245.4.153, 65245.4.135

Скица №15-351685-10.03.2026 г.,

издадена въз основа на

Заявление №01-168874-10.03.2026 г.

Код за достъп: 1e745009e5ef



Собственици по данни от КРНИ:

Земи по чл.19 от ЗСПЗЗ

Ид. част 1/1 от правото на собственост

Няма документ за собственост

Носители на вещни и други права по данни от КРНИ:

Няма данни

Имотът попада в следните зони на ограничение: **няма данни**

СЛУЖБА ПО ВПИСВАНИЯТА гр. Дупница

Вх. рег. № 154 / 20 18 г.

Актив № 6 том 6 / дело № 04-2000 г.

Картонна книга: том _____ стр. 88

Имотна карта: _____

Д.Т. _____ кв. № _____ 20 _____ г.

Съдия по вписванията: _____



РЕПУБЛИКА БЪЛГАРИЯ
МИНИСТЕРСТВО НА РЕГИОНАЛНОТО РАЗВИТИЕ И БЛАГОУСТРОЙСТВОТО И
МИНИСТЕРСТВО НА ПРАВОСЪДИЕТО
ОБЩИНА ДУПНИЦА, ОБЛАСТ КЮСТЕНДИЛ
БУЛСТАТ 000261630

УТВЪРЖДАВАМ:



(подпис и печат)

КМЕТ НА ОБЩИНА:
Инж. Методи Христов Чимев
 (име и фамилия)

Вписване по ЗС/ПВ

СЛУЖБА ПО ВПИСВАНИЯ


СЪДИЯ ПО ВПИСВАНИЯТА:

_____ (име и фамилия)

А К Т № 4776
ЗА ЧАСТНА ОБЩИНСКА СОБСТВЕНОСТ

Регистър II
 Досие 4776

1. ДАТА НА СЪСТАВЯНЕ	20.04.2018 година
2. ПРАВНО ОСНОВАНИЕ	Чл.56, ал.1 от Закона за общинската собственост и Протоколно решение №1 от 04.06.2012 год., одобрено със Заповед № РД-05-76 от 07.06.2012 год. на Директора на Областна дирекция "Земеделие" гр. Кюстендил
3. ВИД И ОПИСАНИЕ НА ИМОТА	Поземлен имот с идентификатор 65245.4.154 /землище шестдесет и пет хиляди двеста четиридесет и пет, кадастрален район четири, имот сто петдесет и четири/ в село Самораново, община Дупница, област Кюстендил, по кадастралната карта и кадастралните регистри одобрени със Заповед 300-5-61/05.08.2004 година на изпълнителния директор на Агенцията по геодезия, картография и Продължава в забележки:
4. МЕСТОНАХОЖДЕНИЕ НА ИМОТА	Област с административен център Кюстендил, Община Дупница, село Самораново, местност Калето, поземлен имот с идентификатор 65245.4.154 по кадастралната карта и кадастралните регистри на село Самораново
5. ГРАНИЦИ НА ИМОТА	65245.4.156, 65245.4.155, 65245.4.152, 65245.4.153, 65245.4.135, 65245.4.134

6. ДАЊЧНА ОЦЕНКА НА ИМОТА КЪМ МОМЕНТА НА УТВЪРЖДАВАНЕ НА АКТА:	52. 80 лв. /петдесет и два лева и осемдесет стотинки/
7. СЪСОБСТВЕНИЦИ	
8. НОМЕР И ДАТА НА СЪСТАВЕНИ ПО – РАНО АКТОВЕ	
9. ПРЕДОСТАВЕНИ ПРАВА ЗА УПРАВЛЕНИЕ: Имотът се управлява от кмета на Община Дупница на основание чл.12, ал. 5 от Закона за общинската собственост	
10. АКТОСЪСТАВИТЕЛ: Мая Караджова - старши експерт "ОС и ОЖ" <div style="text-align: right; margin-top: 10px;">  (ПОДПИС) </div>	
11. ЗАБЕЛЕЖКИ Към графа 3. Вид и описание на имота кадастър, последно изменение със заповед: няма издадена заповед за изменение в КККР, с адрес на поземления имот: местност Калето, с площ: 1 087 кв. м. /хиляда осемдесет и седем квадратни метра/, трайно предназначение на територията: Земеделска, начин на трайно ползване: Ливада, категория на земята при неполивни условия: 6 /шеста/, стар идентификатор: няма, номер по предходен план: 029017 /двадесет и девет хиляди и седемнадесет/. Имотът не съдържа сгради.	