


ОБЩИНА ДУПНИЦА

Изх. № ~~26-00-1771/2/28.10.2025г.~~ / 19-03 / 2026г.

**ДО
ОБЩНСКИ СЪВЕТ
ДУПНИЦА**



ДОКЛАДНА ЗАПИСКА ОТ

ПЪРВАН АНГЕЛОВ ДАНГОВ - КМЕТ НА ОБЩИНА ДУПНИЦА

ОТНОСНО: Приемане на Решение за одобряване на проект за Подробен устройствен план – Парцеларен план (ПП) по чл.110, ал.1, т.5 от Закона за устройство на територията (ЗУТ), за елементи на техническата инфраструктура извън границите на урбанизираните територии за определяне на трасе на разпределителен газопровод и газопроводно отклонение до „Главна Дирекция изпълнение на наказанията“ с.Самораново, преминаващо през поземлен имот с идентификатор 68789.603.1398 по кадастралната карта на гр.Дупница и поземлен имот с идентификатор 65245.3.437 по кадастралната карта на с.Самораново, общ.Дупница

УВАЖАЕМИ ДАМИ И ГОСПОДА ОБЩНСКИ СЪВЕТНИЦИ,

В Община Дупница е постъпило заявление с вх.№ 26-00-1771/27.08.2025г. и заявление с вх. №26-00-1771/2/28.10.2025г. от «АРЕСГАЗ» ЕАД, представлявано от Мирослав Теодосиев, с искане за одобряване на проект за Подробен устройствен план (ПУП) – Парцеларен план (ПП) по чл.110, ал.1, т.5 от ЗУТ за елементи на техническата инфраструктура извън границите на урбанизираните територии за трасе на разпределителен газопровод и газопроводно отклонение до „Главна Дирекция изпълнение на наказанията“ с.Самораново, преминаващо през поземлен имот с идентификатор 68789.603.1398 по кадастралната карта на гр.Дупница и поземлен имот с идентификатор 65245.3.437 по кадастралната карта на с.Самораново, общ.Дупница.

Парцеларния план има за цел осигуряване на проектна основа за разпределителен газопровод и газопроводно отклонение до „Главна Дирекция изпълнение на наказанията“ с.Самораново през поземлен имот с идентификатор 68789.603.1398 по КК на гр.Дупница и поземлен имот с идентификатор 65245.3.437 по КК на с.Самораново, както следва:

➤ От съществуващ разпределителен газопровод по ул.“Отовица”, гр.Дупница. Връзката се осъществява в поземлен имот с идентификатор 68789.603.306 по кадастралната карта на гр.Дупница /ул.“Отовица"/, общинска публична собственост, вид територия Урбанизирана, НТП За второстепенна улица. След връзката газопровода се насочва подземно на североизток през поземлен имот с идентификатор 68789.603.292 по КК на гр.Дупница, общинска публична собственост, вид територия Урбанизирана, НТП За второстепенна улица и продължава през поземлен имот с идентификатор 68789.603.392 по КК на гр.Дупница /ул.“Саморанска"/, общинска публична собственост, вид територия Урбанизирана, НТП За второстепенна улица. Оттук трасето се насочва в южна посока през поземлен имот с идентификатор 68789.603.1398 по КК на гр.Дупница, държавна публична собственост, вид територия Територия на транспорта, НТП За път от републиканската пътна мрежа, с дължина на трасето 482,00 м и площ на ограничение 964,00 кв.м, след което преминава през поземлен имот с идентификатор 65245.3.437 по КК на с.Самораново, общ.Дупница, общинска публична собственост, вид територия Територия на транспорта, НТП За местен път, с дължина на трасето 712,00 м и площ с ограничение 1424,00 кв.м. Трасето достига и завършва в поземлен

имот с идентификатор 65245.3.437 по КК на с.Самораново, в който се изгражда газопроводно отклонение с дължина 17,00 м и площ на ограничение 34,00 кв.м към „Главна Дирекция изпълнение на наказанията“ с.Самораново.

Дължината на газопровода извън урбанизираната територия е 1194 м с площ на ограничение 2388,00 кв.м.

Дължината на газопроводното отклонение е 17,00 м с площ на ограничение 34,00 кв.м.

Общо 1211 м.

Трасето на разпределителен газопровод и газопроводно отклонение до „Главна Дирекция изпълнение на наказанията“ с.Самораново, е съобразено с необходимите сервитути, съгласно изискванията на Закона за устройство на територията (ЗУТ) и Наредба № 6 от 25.11.2004г. за технически правила и нормативи за проектиране, изграждане и ползване на обектите и съоръженията за пренос, съхранение, разпределение и доставка на природен газ.

От регистъра на засегнатите имоти е видно, че: поземлен имот с идентификатор 68789.603.1398 по кадастралната карта на гр.Дупница е държавна публична собственост, вид територия Територия на транспорта, НТП За път от републиканската пътна мрежа и поземлен имот с идентификатор 65245.3.437 по кадастралната карта на с.Самораново е общинска публична собственост, вид територия Територия на транспорта, НТП За местен път.

С Решение № 31, т.1 от Протокол № 3 от заседание на Общински съвет Дупница, проведено на 27.02.2026год. Общински съвет Дупница е одобрил задание за проектиране по чл. 125 от ЗУТ на проект за Подробен устройствен план – Парцеларен план (ПП) за елементи на техническата инфраструктура за определяне трасето на разпределителен газопровод и газопроводно отклонение до „Главна Дирекция изпълнение на наказанията“ с.Самораново, преминаващо през поземлен имот с идентификатор 68789.603.1398 по кадастралната карта на гр.Дупница, с дължина на трасето 482,00 м и площ на ограничение (сервитут) – 964,00 кв.м и през поземлен имот с идентификатор 65245.3.437 по кадастралната карта на с.Самораново, общ.Дупница, с дължина на трасето 712,00 м и площ на ограничение (сервитут) – 1424,00 кв.м и газопроводно отклонение с дължина 17,00 м и площ на ограничение 34,00 кв.м към „Главна Дирекция изпълнение на наказанията“ с.Самораново.

С точка 2 от Решение № 31 от Протокол № 3 от заседание на Общински съвет Дупница, проведено на 27.02.2026год. Общински съвет Дупница е разрешено на **„АРЕСГАЗ“ ЕАД** да възложи изработването на проект за Подробен устройствен план (ПУП) – Парцеларен план (ПП) по чл.110, ал.1, т.5 от ЗУТ за елементи на техническата инфраструктура извън границите на урбанизираните територии за определяне на трасе на разпределителен газопровод и газопроводно отклонение до „Главна Дирекция изпълнение на наказанията“ с.Самораново, преминаващо през поземлен имот с идентификатор 68789.603.1398 по кадастралната карта на гр.Дупница, с дължина на трасето 482,00 м и площ на ограничение (сервитут) – 964,00 кв.м и през поземлен имот с идентификатор 65245.3.437 по кадастралната карта на с.Самораново, общ.Дупница, с дължина на трасето 712,00 м и площ на ограничение (сервитут) – 1424,00 кв.м и газопроводно отклонение с дължина 17,00 м и площ на ограничение 34,00 кв.м към „Главна Дирекция изпълнение на наказанията“ с.Самораново.

На основание чл. 128, ал. 1 от ЗУТ проектът е обявен в Държавен вестник бр. 99 от 21.11.2025год. Обявлението е разгласено чрез публикуване на Съобщение с изх. № 91-00-135/ 24.11.2025г. на интернет страницата на Община Дупница на 24.11.2025год. и поставено на таблото за съобщения в сградата на Общината.

В законоустановения едномесечен срок няма постъпили искания и възражения, видно от Констативен протокол от 27.12.2025г.

С Решение № II, т.5 от Протокол № 1 / 15.01.2026год. Общинският експертен съвет по устройство на територията (ОЕСУТ) е приел проект за Подробен устройствен план (ПУП) – Парцеларен план (ПП) по чл.110, ал.1, т.5 от ЗУТ за елементи на техническата инфраструктура извън границите на урбанизираните територии за трасе на разпределителен

газопровод и газопроводно отклонение до „Главна Дирекция изпълнение на наказанията“ с.Самораново, преминаващо през поземлен имот с идентификатор 68789.603.1398 по кадастралната карта на гр.Дупница и поземлен имот с идентификатор 65245.3.437 по кадастралната карта на с.Самораново, общ.Дупница.

Към заявлението са приложени следните документи:

- 1.Задание от възложителя по чл.125 от ЗУТ, във връзка с чл.62а от Наредба № 8 от 14.06.2001 год. за обема и съдържанието на устройствените схеми и планове;
- 2.Схема на проектното трасе;
- 3.Регистър на засегнатите имоти;
4. Решение № 31 от Протокол № 3 от заседание на Общински съвет Дупница,
- 5.Решение №СО-84-ПР/2025 год. на РИОСВ-София;
- 6.Становище №53-00-650/23.09.2025г. на Областно пътно управление-Кюстендил;
- 7.Съгласувателно становище с рег. индекс № 95-А-127/01.08.2025 год. от „Виваком България“ЕАД;
- 8.Становище вх. № 1205944338/18.07.2025 год. на “ЕРМ ЗАПАД” ЕАД;
- 9.Становище изх. № 5672/05.08.2025 год. на „Кюстендилска вода“ ЕООД.;
- 10.Становище рег. № 725801-137/29.07.2025 год. на РС „ПБЗН“ - Дупница;
- 11.Съгласувателно писмо изх. № 1792/21.07.2025 год. на „Кабел Сат – Запад“ ООД;

На основание чл. 129, ал. 1 от ЗУТ (Изм. - ДВ, бр. 17 от 2009 г., доп. - ДВ, бр. 82 от 2012 г., в сила от 26.11.2012 г., изм. - ДВ, бр. 25 от 2019 г., доп. - ДВ, бр. 16 от 2021 г.) проекта за подробен устройствен план за имоти извън границите на урбанизираните територии се одобрява с решение на общинския съвет по доклад на Кмета на Общината.

Във връзка с гореизложеното и на основание чл. 21, ал. 1, т. 11 и чл. 27, ал. 3 от Закона за местното самоуправление и местната администрация (ЗМСМА), чл. 129, ал. 1 от Закона за устройство на територията (ЗУТ), предлагам Общински съвет – Дупница да вземе следното

ПРОЕКТ: РЕШЕНИЕ

РЕШЕНИЕ:

На основание чл. 21, ал. 1, т. 11 и чл.27, ал.3 от Закона за местното самоуправление и местната администрация (ЗМСМА), чл. 129, ал. 1 от Закона за устройство на територията (ЗУТ), Общински съвет – Дупница

I. ОБЩИНСКИ СЪВЕТ-ДУПНИЦА ОДОБРЯВА проект за Подробен устройствен план (ПУП) – Парцеларен план (ПП) по чл.110, ал.1, т.5 от ЗУТ за елементи на техническата инфраструктура извън границите на урбанизираните територии за определяне трасе на разпределителен газопровод и газопроводно отклонение до „Главна Дирекция изпълнение на наказанията“ с.Самораново, преминаващо през поземлен имот с идентификатор 68789.603.1398 по кадастралната карта на гр.Дупница, с дължина на трасето 482,00 м и площ на ограничение (сервитут) – 964,00 кв.м и през поземлен имот с идентификатор 65245.3.437 по кадастралната карта на с.Самораново, общ.Дупница, с дължина на трасето 712,00 м и площ на ограничение (сервитут) – 1424,00 кв.м/общо 1194 м/ и газопроводно отклонение с дължина 17,00 м и площ на ограничение 34,00 кв.м към „Главна Дирекция изпълнение на наказанията“ с.Самораново.


На основание чл. 215, ал. 4 от ЗУТ в 30-дневен срок от обнародването в „Държавен вестник“ решението подлежи на обжалване чрез Община Дупница до Административен съд-гр. Кюстендил.

ПРИЛОЖЕНИЕ:

- 1.Задание от възложителя по чл.125 от ЗУТ, във връзка с чл.62а от Наредба № 8 от 14.06.2001 год. за обема и съдържанието на устройствените схеми и планове;
- 2.Схема на проектното трасе;
- 3.Регистър на засегнатите имоти;
4. Решение № 31 от Протокол № 3 от заседание на Общински съвет Дупница,
- 5.Решение №СО-84-ПР/2025 год. на РИОСВ-София;
- 6.Становище №53-00-650/23.09.2025г. на Областно пътно управление-Кюстендил;
- 7.Съгласувателно становище с рег. индекс № 95-А-127/01.08.2025 год. от „Виваком България“ЕАД;
- 8.Становище вх. № 1205944338/18.07.2025 год. на "ЕРМ ЗАПАД" ЕАД;
- 9.Становище изх. № 5672/05.08.2025 год. на „Кюстендилска вода“ ЕООД.;
- 10.Становище рег. № 725801-137/29.07.2025 год. на РС „ПБЗН“ - Дупница;
- 11.Съгласувателно писмо изх. № 1792/21.07.2025 год. на „Кабел Сат – Запад“ ООД;
- 12.Заявления вх.№ 26-00-1771/27.08.2025г. и заявление с вх. №26-00-1771/2/28.10.2025г.

Вносител:

ПЪРВАН ДАНГОВ
КМЕТ НА ОБЩИНА ДУПНИЦА





РЕПУБЛИКА БЪЛГАРИЯ
Министерство на околната среда и водите
Регионална инспекция по околната среда и водите – София

Изх. № 2775-1118
24.10.2025 г.

АРЕСГАЗ ЕАД
рег. № АТ-01-0769
24.10.25

ДО
Г-ЖА ВЕНЕТА РАЙКОВА
ИЗПЪЛНИТЕЛЕН ДИРЕКТОР
НА „АРЕСГАЗ“ ЕАД
УЛ. „АЛАБИН“ № 36
ГР. СОФИЯ, 1301
e-mail: office@aresgas.bg

Относно: Инвестиционно предложение за „Захранващ разпределителен газопровод и газопроводно отклонение към Главна дирекция „Изпълнение на наказанията“ в поземлен имот с идентификатор 65245.3.486, с Самораново през имоти с идентификатори 68789.603.306, 68789.603.292, 68789.603.392, 68789.603.1398, гр. Дупница и 65245.3.437, с Самораново, общ. Дупница, обл. Кюстендил

УВАЖАЕМА ГОСПОЖО РАЙКОВА,

Във връзка с внесена в Регионалната инспекция по околната среда и водите – София преписка, на основание чл. 8, ал. 5, т. 1 от Наредбата за условията и реда за извършване на оценка на въздействието върху околната среда (ДВ, бр. 25/2003 г., изм. и доп.), приложено Ви предоставям оригинал на Решение № СО – 84 – ПР/2025 г. за горното инвестиционно предложение.

Приложение: Решение № СО – 84 – ПР/2025 г.

С уважение,

ИНЖ. ИРЕНА ПЕТКОВА
Директор на Регионална инспекция по околната среда и водите - София





РЕПУБЛИКА БЪЛГАРИЯ

Министерство на околната среда и водите

Регионална инспекция по околната среда и водите – София

РЕШЕНИЕ № СО – 84 – ПР/2025 г.

за преценяване на необходимостта от извършване на оценка на въздействието върху околната среда

На основание чл. 93, ал. 1, т. 1, ал. 3 и ал. 6 от Закона за опазване на околната среда (ЗООС), чл. 7, ал. 1 и чл. 8, ал. 1 от Наредбата за условията и реда за извършване на оценка на въздействието върху околната среда (Наредбата за ОВОС), чл. 31, ал. 4 и ал. 6 от Закона за биологичното разнообразие (ЗБР), чл. 40, ал. 4 във връзка с чл. 2, ал. 1, т. 1 от Наредбата за условията и реда за извършване на оценка за съвместимостта на планове, програми, проекти и инвестиционни предложения с предмета и целите на опазване на защитените зони (Наредбата за ОС) и представена писмена документация от възложителя по Приложение № 2 към чл. 6 от Наредбата за ОВОС и по чл. 10, ал. 1 и 2 от Наредбата за ОС, както и становища от Регионална здравна инспекция – Кюстендил и Басейнова дирекция „Занаднобеломорски район“

РЕШИХ

да не се извършва оценка на въздействието върху околната среда за инвестиционно предложение за „Захранващ разпределителен газопровод и газопроводно отклонение към Главна дирекция „Изпълнение на наказанията“ в поземлен имот с идентификатор 65245.3.486, с. Самораново през имоти с идентификатори 68789.603.306, 68789.603.292, 68789.603.392, 68789.603.1398, гр. Дупница и 65245.3.437, с. Самораново, общ. Дупница, обл. Кюстендил, което няма вероятност да окаже значително отрицателно въздействие върху природни местообитания, популации и местообитания на видове, предмет на опазване в защитени зони
Възложител: „АРЕСГАЗ“ ЕАД, БУЛСТАТ 813101815, седище и адрес на управление: гр. София, район „Триадица“, ул. „Алабин“ № 36, ет. 2

Кратко описание на инвестиционното предложение: Предмет на инвестиционно предложение е изграждането на захранващ разпределителен газопровод и газопроводно отклонение към Главна дирекция „Изпълнение на наказанията“ в поземлен имот с идентификатор 65245.3.486, с. Самораново, общ. Дупница, обл. Кюстендил, през имоти с идентификатори 68789.603.306, 68789.603.292, 68789.603.392, 68789.603.1398, гр. Дупница и 65245.3.437, с. Самораново, общ. Дупница, обл. Кюстендил. Разпределителният газопровод ще води началото си от съществуващ и въведен в експлоатация разпределителен газопровод по ул. „Отовица“. Захранването на газопровода с природен газ ще се извършва от газоразпределителната мрежа на гр. Дупница. Газопроводът се предвижда да се изгради с тръби от полиетилен висока плътност PE100, SDR 11, с диаметър в диапазона Ф180 мм, с дължина приблизително 1479 м. Присъединяването ще се извърши с едно газопроводно отклонение с тръба с диаметър Ф63 и дължина приблизително 18 м. Газопроводът и отклонението ще бъдат положени подземно, като надземно ще се разполагат съоръженията за регулиране на налягането и измерване на консумирания природен газ, разположени до границата на имота. При полагане на тръбите, както под тях, така и над тях, ще се постави слой от мека подложка – пясък или мека пръст без примеси, с дебелина 10 см. Отнетият хумусен пласт ще се използва за рекултивация на изкопите след засичването им. Предвижда се частично нарушаване на целостта на асфалтовата настилка, която ще бъде възстановена в първоначалния ѝ вид. По



време на строителството се очаква да се генерират отпадъци от (почва и камъни, излишна земна маса и др.), които ще се предават на регламентираны площадки или на депа за неопасни отпадъци. Не се очаква генериране на отпадъчни води.

На основание чл. 4а от Наредбата за ОВОС е извършена проверка относно допустимостта на инвестиционното предложение спрямо режимите, определени в утвърдените План за управление на речните басейни (ПУРБ) и План за управление на риска от наводнения (ПУРН) на „Западнобеломорски район“. Съгласно становище на директора на БДЗБР, е изх. № П-01-267(1)/11.07.2025 г., реализирането на инвестиционното предложение е допустимо спрямо режимите, определени в утвърдените ПУРБ на ЗБР (2022 – 2027) и ПУРН на ЗБР (2022 – 2027 г.) при спазване разпоредбите на Закона за водите и условията, описани в цитираното становище.

Инвестиционното предложение попада в обхвата на Приложение № 2 на Закона за опазване на околната среда – т. 10. – „Инфраструктурни инвестиционни предложения“, Буква „к“ – „нефтопроводи и газопроводи и свързани инсталации, както и тръбопроводи за пренос на потоци от CO₂ с цел съхранение в геоложки формации (невключени в приложение № 1)“ и съгласно чл. 93, ал. 1, т. 1 от ЗООС е проведена процедура по преценяване на необходимостта от извършване на ОВОС. Съгласно чл. 93, ал. 3 от ЗООС, компетентен орган за вземане на решение е директорът на РИОСВ – София.

Съгласно представената информация, имотите, предмет на инвестиционното предложение не попадат в границите на защитени територии по смисъла на Закона за защитените територии (ЗЗТ), както и в границите на защитени зони по смисъла на Закона за биологично разнообразие (ЗБР). Най-близо разположена защитена зона от мрежа „Натура 2000“ е BG0002129 „Рила буфер“ за опазване на дивите птици, обявена със Заповед № РД-229/11.03.2020 г. на министъра на околната среда и водите (обн. ДВ бр. 24/2020 г.) изм. и доп. със Заповед № РД-132/17.02.2025 г. на министъра на околната среда и водите (обн. ДВ бр. 18/2025 г.) на отстояние от 3,23 км.

На основание чл. 2, ал. 1, т. 1 от Наредбата за ОС, инвестиционното предложение подлежи на оценка за съвместимостта му (ОС) с предмета и целите на опазване на описаните по-горе защитени зони, като съгласно чл. 31, ал. 4 от ЗБР и чл. 38 от същата наредба, процедурата по ОС се извършва чрез процедурата по ОВОС.

Предвид, че инвестиционното предложение, както само по себе си, така и във взаимодействие с други планове, програми и инвестиционни предложения, няма вероятност да окаже значително отрицателно въздействие върху природни местообитания, популации и местообитания на видове, представляващи предмет на опазване в гореописаната защитена зона, и във връзка с чл. 40, ал. 4 от Наредбата за ОС, с настоящото решение се преценява да не се извършва оценка за степен на въздействие върху споменатата защитена зона от екологичната мрежа „Натура 2000“.

МОТИВИ:

I. Характеристики на инвестиционното предложение: размер, засегнатата площ, параметри, мащабност, обем, взаимовръзка и кумулиране с други съществуващи и/или одобрени инвестиционни предложения; ползване на природни ресурси, земните недра, почвите, водите и биологичното разнообразие; генериране на отпадъци, замърсяване и вредно въздействие; риск от големи аварии и/или бедствия; рискове за човешкото здраве:


1. Инвестиционното предложение предвижда изграждането на ذخранващ разпределителен газопровод и газопроводно отклонение към Главна дирекция „Изпълнение на наказанията“ в поземлен имот с идентификатор 65245.3.486, с. Самораново, общ.



- Дупница, обл. Кюстендил (за отопление и битови нужди), с дължина на участъка 1479 м и отклонение с дължина 18 м.
2. Предвид характера на описаните дейности и обекти може да се направи заключение, че при нормална експлоатация не се очакват съществени въздействия върху компонентите на околната среда.
 3. Инвестиционното предложение не предвижда изграждане на водоземни съоръжения за питейни, промишлени и други нужди, включително и чрез обществено водоснабдяване на ВиК или друга мрежа, както и водоземане или ползване на повърхностни или подземни води.
 4. Реализацията на инвестиционното предложение не е свързана с отделяне на вредни емисии във въздуха. Използването на природен газ, намаляването на консумацията на горива и електроенергия чрез оптимизацията на горивния процес и енергийните системи ще доведат до намаляване на емисиите на серни оксиди, други вредни вещества и парникови газове в региона.
 5. Не се предвижда използването на взрив при строителството.
 6. Спазването на нормативните документи, регламентиращи проектирането, строителството, приемането и експлоатацията на газоснабдителните системи ще гарантирана безопасността на газоснабдяването.
 7. Съгласно становище с изх. № 01-774-1/05.09.2025 г. на Регионална здравна инспекция – Кюстендил, не е необходимо до се извършва оценка на въздействието върху околната среда, тъй като съгласно представената документация реализацията на инвестиционното предложение няма да доведе до създаване на предпоставки за възникване на здравен риск за населението в най-близките населени места.

II. Местоположение на инвестиционното предложение: съществуващо и одобрено земеноползване, относителното изобилие, достъпност, качеството и възстановителна способност на природните богатства; абсорбционен капацитет на природната среда; крайбрежни зони и морска околна среда; планински и горски райони; защитени със закон територии; засегнати елементи от Националната екологична мрежа; територии, свързани с инвестиционното предложение, в които нормите за качество на околната среда са нарушени или се смята, че съществува такава вероятност; гъстонаселени райони; ландшафт и обекти с историческа, културна или археологическа стойност; територии и/или зони и обекти със специфичен санитарен статут или подлежащи на здравна защита:

1. Инвестиционното предложение ще се реализира на територията на община Дупница. Трасето на газопровода ще преминава през поземлени имоти с идентификатори 68789.603.306, гр. Дупница (вид територия – „Урбанизирана“, НТП – „За второстепенна улица“), 68789.603.292, гр. Дупница (вид територия – „Урбанизирана“, НТП – „За второстепенна улица“), 68789.603.392, гр. Дупница (вид територия – „Урбанизирана“, НТП – „За второстепенна улица“), 68789.603.1398, гр. Дупница (вид територия – „Територия на транспорта“, НТП – „За път от републиканската пътна мрежа“) и 65245.3.437, с. Самораново (вид територия – „Територия на транспорта“, НТП – „За местен път“).
2. Няма вероятност от пряко въздействие върху целостта на защитените зони с оглед структурата им, функциите и природозащитните цели, тъй като реализацията на инвестиционното предложение е предвидена извън границите им.
3. Предвид местоположението на трасето, няма вероятност реализирането на проектното предложение да предизвика значително безпокойство и преговяване на видове, предмет на опазване в най-близко разположената защитена зона BG0002129 „Рила буфер“.



4. При реализацията на предвидените дейности, не се очаква генериране на шум, вредни емисии в атмосферния въздух, водите и почвите, които да доведат до увреждане на местообитания на видове, предмет на опазване в най-близко разположената защитена зона.
5. Не се очаква реализацията на предвидените дейности да доведе до кумулативно въздействие със значителен отрицателен ефект върху природни местообитания и/или местообитания и популации на видове, предмет на опазване в защитените зони, в съчетание с реализирани, одобрени или в процес на одобряване инвестиционни предложения, планове, програми и/или проекти със сходен характер.
6. Съгласно становище с изх. № П-01-267(1)/11.07.2025 г. на БД ЗБР:
 - 6.1. Инвестиционното предложение е допустимо спрямо режимите, определени в утвърдените ПУРБ на ЗБР (2022 – 2027) и ПУРН на ЗБР (2022 – 2027) при спазване разпоредбите на Закона за водите и условията, описани в становището.
 - 6.2. Захранващият разпределителния газопровод и газопроводното отклонение не попадат в санитарно-охранителни зони по смисъла на чл. 119, ал. 4 от Закона за водите.
 - 6.3. Не се очаква реализирането на дейностите, предмет на инвестиционното предложение, да доведе до негативно въздействие върху водите в района и върху заложените цели за поддържане на тяхното добро състояние, при спазване разпоредбите на Закона за водите и условията, описани в настоящото становище.

III. Тип и характеристика на потенциалното въздействие върху околната среда: степен и пространствен обхват на въздействието, естество на въздействието, трансграничен характер на въздействието, интензивност и комплексност на въздействието същност, големина, вероятност за въздействие, очаквано настъпване, продължителност, честота и обратимост на въздействието; комбиниране с въздействията на други съществуващи и/или одобрени инвестиционни предложения, възможност за ефективно намаляване на въздействията:

1. При реализацията на инвестиционното предложение ще се получи временно замърсяване и дискомфорт на околната среда, което ще се изрази с повишени нива на прах и шум. Този дискомфорт ще бъде локален и временен – по време на строителството, в рамките на разглежданата площ.
2. Според предоставената информация реализирането на инвестиционното предложение не предполага наднормени нива на шум, замърсяване на водите, почвите, както и наднормено замърсяване на атмосферния въздух с вредни за околната среда емисии.
3. Реализацията на инвестиционното предложение няма да доведе до изменения в ландшафта.
4. Реализирането на инвестиционното предложение, като местоположение и характер на предвидените дейности, не предполага трансгранично въздействие.

IV. Обществен интерес към инвестиционното предложение:

1. Съгласно изискванията на чл. 95, ал. 1 от ЗООС и чл. 4, ал. 2 от Наредбата за ОВОС, инспекцията е обявила предложението на интернет страницата си и е уведомила писмено кметовете на Община Дупница и кметство с. Самораново с указания за публично обявяване на инвестиционното предложение.
2. Възложителят е представил доказателства за оповестяване на инвестиционното предложение.

3. На основание чл. 6, ал. 9 от Наредбата за ОВОС е осигурен обществен достъп до информацията по приложение № 2 от Наредбата, както следва:
 - 3.1. от компетентния орган, чрез интернет страницата на РИОСВ – София;
 - 3.2. от Община Душица чрез интернет страницата на общината и на информационното табло в сградата ѝ. С писмо с изх. № 32-00-186-(1)/19.09.2025 г. администрацията на Община Душица удостоверява, че в резултат на осигурения обществен достъп не са постъпили становища, възражения и мнения.
 - 3.3. от кметство с. Самораново, чрез информационното табло на кметството. С писмо изх. № 22/30.09.2025 г. от кметство Самораново информират, че в резултат на осигурения обществен достъп няма постъпили възражения по инвестиционното предложение.
4. До постановяване на настоящото решение в РИОСВ – София няма депозирани писмени жалби, възражения и становища срещу реализацията на инвестиционното предложение.

ПРИ СПАЗВАНЕ НА СЛЕДНИТЕ УСЛОВИЯ:

1. Да се спазват условията, мерките, забраните и ограниченията, посочени в становище с изх. № П-01-267(1)/11.07.2025 г. на Басейнова дирекция „Западнобеломорски район“ (копие, от което Ви е предоставено с писмо изх. № 2775-8389/08.08.2025 г.).
2. Два месеца преди започване на дейността „АРЕСГАЗ“ ЕАД да извърши класификация на всички отпадъци, които ще се образуват след реализирането на инвестиционното предложение, по реда на Наредба № 2 от 23.07.2014 г. за класификация на отпадъците (ДВ, бр. 66/2014 г., изм. и доп.).
3. Всички генерирани отпадъци от дейността на „АРЕСГАЗ“ ЕАД да се предават само и единствено на база сключени договори с лица, притежаващи необходимите документи по чл. 35 от Закона за управление на отпадъците (ЗУО) за съответния код отпадък.
4. „АРЕСГАЗ“ ЕАД да води отчетност и да предоставя отчети съгласно изискванията на наредбата по чл. 48, ал. 1 от ЗУО (Наредба № 1 от 4.06.2014 г. за реда и образците, по които се предоставя информация за дейностите по отпадъците, както и реда за водене на публични регистри (ДВ, бр. 51/2014 г., изм.)).
5. Всички дейности да се извършват по начин, който не допуска излъчване на шум в околната среда над граничните стойности, определени в Наредба № 6 от 26.06.2006 г. за показателите за шум в околната среда, отчитайки степента на дискомфорт през различните части на денонощието, граничните стойности на показателите за шум в околната среда, в помещенията на жилищни и обществени сгради, в зони и територии, предназначени за жилищно строителство, рекреационни зони и територии и зони със смесено предназначение, методите за оценка на стойностите на показателите за шум и на вредните ефекти от шума върху здравето на населението (загл. изм. – ДВ, бр. 100 от 2021 г.).
6. С цел недопускане на неорганизиран прахови емисии, стриктно да се спазват изискванията на чл. 70 от Наредба № 1 за норми за допустими емисии на вредни вещества, изпускащи в атмосферата от обекти и дейности с неподвижни източници на емисии (ДВ, бр. 64 от 2005).

Настоящото решение се отнася само за конкретното заявено предложение и в посочения му капацитет.

Настоящото решение за инвестиционно предложение не отменя задълженията на възложителя за изпълнение на изискванията на Закона за опазване на околната среда, други специални закони и подзаконовни нормативни актове, и не може да служи като



основание за отпадане на отговорността съгласно действащата нормативна уредба.

На основание чл. 93, ал. 7 от Закона за опазване на околната среда при промяна на инвестиционното предложение, на възложителя или на някое от обстоятелствата, при които е било издадено настоящото Решение, възложителят/новият възложител трябва своевременно да уведоми РИОСВ – София.

На основание чл. 93, ал. 8 от Закона за опазване на околната среда, Решението губи правно действие, ако в срок 5 години от датата на издаването му не е започнало осъществяването на инвестиционното предложение.

Решението може да бъде обжалвано чрез директора на Регионална инспекция по околната среда и водите – София в 14-дневен срок от съобщаването му пред министъра на околната среда и водите или пред съответния Административен съд съобразно правилата за подсъдност по чл. 133, ал. 1 или ал. 2 от Административнопроцесуалния кодекс.

Дата 21.10.2025

ИНЖ. ИРЕНА ПЕТКОВА

Директор на Регионална инспекция по околната среда и водите – София



ОБЩИНСКИ СЪВЕТ - ДУПНИЦА

**ПРЕПИС ИЗВЛЕЧЕНИЕ ОТ ПРОТОКОЛ
№ 3 ОТ ЗАСЕДАНИЕ НА ОБ.С ДУПНИЦА
ОТ 27.02.2025 г.**

ОТНОСНО: Докладна записка от Първан Дангов – Кмет на Община Дупница, относно Разрешение за изработването на проект за Подробен устройствен план (ПУП) – Парцеларен план (ПП) по чл.110, ал.1, т.5 от Закона за устройство на територията (ЗУТ), за елементи на техническата инфраструктура извън границите на урбанизираните територии за определяне на трасе на разпределителен газопровод и газопроводно отклонение до „Главна Дирекция изпълнение на наказанията“ с.Самораново, преминаващо през поземлен имот с идентификатор 68789,603.1398 по кадастралната карта на гр.Дупница и поземлен имот с идентификатор 65245.3.437 по кадастралната карта на с.Самораново, общ.Дупница. / вх. № 139/ 14.02.2025 г./

НА ОСНОВАНИЕ: Чл. 21, ал.1, т.8 и т.11 и чл.27, ал.4 и ал.5 от Закона за местното самоуправление и местната администрация (ЗМСМА), чл.124а, ал.1 и ал.5, чл.124б и чл.125 от Закона за устройство на територията (ЗУТ), Об.С прие

РЕШЕНИЕ

№ 31


1.ОБЩИНСКИ СЪВЕТ- ДУПНИЦА ОДОБРЯВА задание за проектиране по чл.125 от ЗУТ на проект за Подробен устройствен план (ПУП) – Парцеларен план (ПП) по чл.110, ал.1, т.5 от ЗУТ за елементи на техническата инфраструктура извън границите на урбанизираните територии за определяне трасе на разпределителен газопровод и газопроводно отклонение до „Главна Дирекция изпълнение на наказанията“ с.Самораново, преминаващо през поземлен имот с идентификатор 68789.603.1398 по кадастралната карта на гр.Дупница, с дължина на трасето 482,00 м и площ на ограничение (сервитут) – 964,00 кв.м и през поземлен имот с идентификатор 65245.3.437 по кадастралната карта на с.Самораново, общ.Дупница, с дължина на трасето 712,00 м и площ на ограничение (сервитут) – 1424,00 кв.м и газопроводно отклонение с дължина 17,00 м и площ на ограничение 34,00 кв.м към „Главна Дирекция изпълнение на наказанията“ с.Самораново.

ВЪЗЛОЖИТЕЛ: „АРЕС ГАЗ“ ЕАД

ОБЕКТ: „Разпределителен газопровод и газопроводно отклонение до Главна дирекция изпълнение на наказанията – с. Самораново“

ЧАСТ : ПОДРОБЕН УСТРОЙСТВЕН ПЛАН – ПАРЦЕЛАРЕН ПЛАН

ФАЗА : ОКОНЧАТЕЛЕН ПРОЕКТ



Проектант:.....

/инж.И.Стоилов/

СЪДЪРЖАНИЕ

1. Удостоверение за проектантска правоспособност
2. Застраховка професионална отговорност
3. Обяснителна записка
4. Регистър на засегнатите имоти
5. Баланс на територията по начин на трайно ползване
6. Баланс на територията по вид собственост
7. Баланс на територията по категория
8. Баланс на територията по вид територия
9. Координатен регистър на точките по остта на трасето
10. Координатен регистър на точките по сервитута
11. ПУП – Парцеларен план М 1:1000



ОБЩИНСКИ СЪВЕТ - ДУПНИЦА

ПРЕПИС ИЗВЛЕЧЕНИЕ ОТ ПРОТОКОЛ
№ 3 ОТ ЗАСЕДАНИЕ НА ОБ.С ДУПНИЦА
ОТ 27.02.2025 г.

ОТНОСНО: Докладна записка от Първан Дангов – Кмет на Община Дупница, относно Разрешение за изработването на проект за Подробен устройствен план (ПУП) – Парцеларен план (ПП) по чл.110, ал.1, т.5 от Закона за устройство на територията (ЗУТ), за елементи на техническата инфраструктура извън границите на урбанизираните територии за определяне на трасе на разпределителен газопровод и газопроводно отклонение до „Главна Дирекция изпълнение на наказанията“ с.Самораново, преминаващо през поземлен имот с идентификатор 68789.603.1398 по кадастралната карта на гр.Дупница и поземлен имот с идентификатор 65245.3.437 по кадастралната карта на с.Самораново, общ.Дупница. / вх. № 139/ 14.02.2025 г./

НА ОСНОВАНИЕ: Чл. 21, ал.1, т.8 и т.11 и чл.27, ал.4 и ал.5 от от Закона за местното самоуправление и местната администрация (ЗМСМА), чл.124а, ал.1 и ал.5, чл.124б и чл.125 от Закона за устройство на територията (ЗУТ), Об.С прие

РЕШЕНИЕ

№ 31

1.ОБЩИНСКИ СЪВЕТ- ДУПНИЦА ОДОБРЯВА задание за проектиране по чл.125 от ЗУТ на проект за Подробен устройствен план (ПУП) – Парцеларен план (ПП) по чл.110, ал.1, т.5 от ЗУТ за елементи на техническата инфраструктура извън границите на урбанизираните територии за определяне трасе на разпределителен газопровод и газопроводно отклонение до „Главна Дирекция изпълнение на наказанията“ с.Самораново, преминаващо през поземлен имот с идентификатор 68789.603.1398 по кадастралната карта на гр.Дупница, с дължина на трасето 482,00 м и площ на ограничение (сервитут) – 964,00 кв.м и през поземлен имот с идентификатор 65245.3.437 по кадастралната карта на с.Самораново, общ.Дупница, с дължина на трасето 712,00 м и площ на ограничение (сервитут) – 1424,00 кв.м и газопроводно отклонение с дължина 17,00 м и площ на ограничение 34,00 кв.м към „Главна Дирекция изпълнение на наказанията“ с.Самораново.

2.ОБЩИНСКИ СЪВЕТ-ДУПНИЦА ДАВА СЪГЛАСИЕ ЗА: преминаване на трасе на разпределителен газопровод и газопроводно отклонение до „Главна Дирекция изпълнение на наказанията“ с.Самораново през поземлен имот 65245.3.437 по КК на с.Самораново, общ.Дупница, общинска публична собственост, вид територия Територия на транспорта, НТП За местен път.

3.ОБЩИНСКИ СЪВЕТ-ДУПНИЦА РАЗРЕШАВА на „АРЕСТГАЗ“ ЕАД да възложи изработването на проект за Подробен устройствен план (ПУП) – Парцеларен план (ПП) по чл.110, ал.1, т.5 от ЗУТ за елементи на техническата инфраструктура извън границите на урбанизираните територии за определяне на трасе на разпределителен газопровод и газопроводно отклонение до „Главна Дирекция изпълнение на наказанията“ с.Самораново, преминаващо през поземлен имот с идентификатор 68789.603.1398 по кадастралната карта на гр.Дупница, с дължина на трасето 482,00 м и площ на ограничение (сервитут) – 964,00 кв.м и през поземлен имот с идентификатор 65245.3.437 по кадастралната карта на с.Самораново, общ.Дупница, с дължина на трасето 712,00 м и площ на ограничение (сервитут) – 1424,00 кв.м и газопроводно отклонение с дължина 17,00 м и площ на ограничение 34,00 кв.м към „Главна Дирекция изпълнение на наказанията“ с.Самораново.

При изготвянето на проекта да бъдат спазени общите правила на ЗУТ и изискванията на Наредба № 8 от 14.06.2001 год. за обема и съдържанието на устройствените схеми и планове.

Съгласно чл.128, ал.6 от ЗУТ проекта да бъде съгласуван по реда на чл.127, ал.2 от ЗУТ с „БТК“ АД, „ЕРМ ЗАПАД“ ЕАД, „Кюстендилска вода“ ЕООД, РИОСВ-София, ОПУ –Кюстендил, преди внасяне в Община Дупница за процедуране.

Решението да бъде разгласено с обявление при спазване изискванията на чл.124б, ал.2 от ЗУТ.

СЪГЛАСУВАЮ С:

/адв. Милден Попов/

ПРЕДСЕДАТЕЛ НА ОБ.С.

/инж. Костадин Костадинов/

ОБЯСНИТЕЛНА ЗАПИСКА

I. Обща част

Настоящият проект ПУП – Парцеларен план за обект: Разпределителен газопровод и газопроводно отклонение до Главна дирекция изпълнение на наказанията – с. Самораново”е изработен на основание одобрено техническо задание от ОбС – гр. Дупница с Решение №31/27.02.2025г. За изработване на проекта е използван актуален цифров модел на кадастралната карта и извършени геодезически измервания на трасето.

Целта на проекта е да се определи положението на трасето на разпределителния газопровод и газопроводното отклонение и техният сервитут.

II. Териториален обхват

Трасето започва с начална точка – съществуващ разпределителен газопровод в ПИ №68789.603.306 по ККР на гр. Дупница и продължава през следните имоти - ПИ №68789.603.292 и ПИ №68789.603.392 по ККР на гр. Дупница. Посочените имоти са с вид територия – Урбанизирана и НТП – За второстепенна улица. Дължината на трасето преминаващо през урбанизираната територия е 276м . Трасето продължава през имот №68789.603.1398– вид територия – Територия на транспорта , НТП – За път от републиканската пътна мрежа и преминава през ПИ №65245.3.437 по ККР на с. Самораново - вид територия – Територия на транспорта , НТП – За местен път, до достигането на имот №65245.3.486 по ККР на с. Самораново. Общата дължина на трасето извън урбанизираната територия е 1211м. и засегната площ – 2422 кв.м., като в общата дължина и общата засегната площ на трасето е включено газопроводното отклонение към „Главна дирекция изпълнение на наказанията – с. Самораново”, което е с дължина 17.00м и засегната площ -34 кв.м.

III. Проектно решение

Сервитутът на трасето на разпределителния газопровод и газопроводното отклонение е определен съгласно Наредба №16/09.06.2004г. за сервитутите на енергийните обекти.


Общата проектна дължина е 1487м., като проектната дължина на трасето, което попада в границите на урбанизираната територия е 276м, а проектната дължина на трасето извън урбанизираната територия е 1211м. и засегната площ – 2422 кв.м.

Проектът е изработен върху извадка от одобрената кадастрална карта и извършени геодезически измервания.

IV. Съдържателна част

Текстовите материали по чл.62в, ал.4 от Наредба №8 за обема и съдържанието на устройствените схеми и планове са приложени към обяснителната записка, както следва:

1. Регистър на засегнатите имоти
2. Баланс на територията по начин на трайно ползване
3. Баланс на територията по вид собственост
4. Баланс на територията по категория
5. Баланс на територията по вид територия
6. Координатен регистър на точките от остта на водопроводното трасе
7. Координатен регистър на точките по сервитутните линии
8. Графична част:
 - Проект на ПУП – III в мащаб 1:500 – 1 лист



Проектант:.....

/инж.Иван Стоилов/

РЕГИСТЪР НА ЗАСЕГНАТИТЕ ИМОТИ
от трасето на разпределителния газопровод и ГО

№ на имота	Вид територия	НТП	Местност	Категория	Площ на имота, (кв.м.)	Засегната площ, (кв.м)	Дължина на трасето през имота, (м)	Вид собственост	Собственик
68789.603.1398	Територия на транспорта	За път от републиканска пътна мрежа			8606	964	482	Държавна публична	Държавата
65245.3.437	Територия на транспорта	За местен път			23350	1458	729	Общинска публична	Община Дуница
ОБЩА ПЛОЩ НА ИМОТИТЕ:					31956				
ОБЩА ПЛОЩ НА ЗАСЕГНАТИТЕ ИМОТИ:						2422			
ОБЩА ДЪЛЖИНА НА ТРАСЕТО:							1211		

БАЛАНС НА ТЕРИТОРИЯТА

БАЛАНС НА ТЕРИТОРИЯТА ПО НАЧИН НА ТРАЙНО
ПОЛЗВАНЕ

Начин на трайно ползване	Засегната площ, (кв.м.)
За път от републиканската пътна мрежа	964
За местен път	1458

Общо площ: 2422 кв.м.

БАЛАНС ПО ВИД ТЕРИТОРИЯ

Вид територия	Засегната площ, (кв.м.)
Територия на транспорта	2422

Общо площ: 2422 кв.м.

БАЛАНС НА ТЕРИТОРИЯТА

БАЛАНС НА ТЕРИТОРИЯТА ПО ВИД СОБСТВЕНОСТ

Вид собственост	Засегната площ, (кв.м.)
Държавна публична	964
Общинска публична	1458

Общо площ: 2422 кв.м.

БАЛАНС НА ТЕРИТОРИЯТА ПО КАТЕГОРИЯ

Категория	Засегната площ, (кв.м.)
-	2422


Общо площ: 2422 кв.м.

КООРДИНАТЕН РЕГИСТЪР НА ТОЧКИТЕ ОТ
ОСТА НА РАЗПРЕДЕЛИТЕЛНИЯ ГАЗОПРОВОД

№т.	X,(m)	Y,(m)
1	4684496.998	305321.541
2	4684488.479	305353.653
3	4684489.917	305363.081
4	4684491.209	305374.645
5	4684498.144	305410.151
6	4684508.837	305424.170
7	4684504.510	305430.168
8	4684495.348	305443.241
9	4684486.231	305457.239
10	4684475.532	305476.276
11	4684467.325	305496.048
12	4684459.745	305522.818
13	4684454.833	305542.282
14	4684451.402	305558.085
15	4684446.838	305578.730
16	4684440.917	305606.784
17	4684433.659	305639.703
18	4684426.401	305672.623
19	4684420.590	305699.703
20	4684415.108	305725.302
21	4684410.086	305748.585
22	4684403.744	305776.399
23	4684398.107	305797.163
24	4684389.348	305820.173
25	4684382.665	305834.432
26	4684372.004	305853.181
27	4684362.112	305867.531
28	4684349.211	305884.771
29	4684336.914	305900.394
30	4684326.604	305913.481
31	4684311.525	305932.506
32	4684296.287	305952.363
33	4684281.269	305970.423
34	4684252.475	306008.859
35	4684242.782	306024.728
36	4684235.346	306035.875
37	4684229.059	306045.837
38	4684220.001	306058.981
39	4684210.933	306075.468

КООРДИНАТЕН РЕГИСТЪР НА ТОЧКИТЕ ОТ
ОСТА НА РАЗПРЕДЕЛИТЕЛНИЯ ГАЗОПРОВОД

№т.	X,(m)	Y,(m)
40	4684200.248	306094.660
41	4684188.257	306117.199
42	4684181.000	306130.596
43	4684167.843	306155.426
44	4684160.044	306170.092
45	4684141.305	306205.103
46	4684121.778	306241.951
47	4684113.082	306258.201
48	4684103.055	306276.898
49	4684092.069	306297.731
50	4684082.522	306315.268
51	4684078.708	306322.464
52	4684065.480	306347.855
53	4684050.898	306376.082
54	4684042.690	306393.996
55	4684035.153	306413.606
56	4684028.047	306432.202
57	4684021.135	306450.664
58	4684013.915	306469.631
59	4684006.332	306489.615
60	4683999.835	306506.755
61	4683993.014	306525.256
62	4683985.432	306545.438
63	4683979.883	306560.195
64	4683972.054	306580.852
65	4683965.992	306595.691
66	4683954.740	306620.184
67	4683949.562	306630.712
68	4683943.133	306645.039
69	4683941.726	306648.176
70	4683930.854	306638.343



КООРДИНАТЕН РЕГИСТЪР НА ТОЧКИТЕ ОТ
СЕРВИТУТА НА ТРАСЕТО НА РАЗПРЕДЕЛИТЕЛНИЯ
ГАЗОПРОВОД

Координатна система БГС2005

№т.	X,(m)	Y,(m)
71	4684497.385	305321.644
72	4684496.611	305321.438
73	4684488.887	305353.675
74	4684488.071	305353.631
75	4684489.52	305363.134
76	4684490.314	305363.029
77	4684491.605	305374.585
78	4684490.814	305374.706
79	4684497.77	305410.319
80	4684498.519	305409.983
81	4684509.335	305424.164
82	4684508.339	305424.177
83	4684504.184	305429.936
84	4684504.836	305430.399
85	4684495.684	305443.46
86	4684495.013	305443.023
87	4684486.574	305457.446
88	4684485.889	305457.031
89	4684475.893	305476.451
90	4684475.172	305476.101
91	4684467.703	305496.18
92	4684466.946	305495.916
93	4684460.131	305522.922
94	4684459.359	305522.715
95	4684455.223	305542.373
96	4684454.444	305542.19
97	4684451.793	305558.171
98	4684451.011	305557.999
99	4684447.76	305579.19
100	4684445.916	305578.269
101	4684441.896	305606.989
102	4684439.941	305606.569
103	4684434.606	305639.964
104	4684439.941	305606.569
105	4684432.682	305639.49
106	4684427.378	305672.835
107	4684425.423	305672.41
108	4684421.568	305699.912

КООРДИНАТЕН РЕГИСТЪР НА ТОЧКИТЕ ОТ
СЕРВИТУТА НА ТРАСЕТО НА РАЗПРЕДЕЛИТЕЛНИЯ
ГАЗОПРОВОД

Координатна система БГС2005

№т.	X,(m)	Y,(m)
109	4684419.612	305699.493
110	4684416.086	305725.512
111	4684414.131	305725.092
112	4684411.062	305748.802
113	4684409.109	305748.369
114	4684404.714	305776.641
115	4684402.773	305776.157
116	4684399.059	305797.473
117	4684397.155	305796.854
118	4684390.269	305820.564
119	4684388.426	305819.783
120	4684383.554	305834.892
121	4684381.777	305833.972
122	4684372.852	305853.713
123	4684371.156	305852.649
124	4684362.924	305868.115
125	4684361.299	305866.948
126	4684350.004	305885.38
127	4684348.417	305884.162
128	4684337.716	305900.992
129	4684336.129	305899.775
130	4684327.39	305914.099
131	4684325.819	305912.862
132	4684312.314	305933.121
133	4684310.737	305931.891
134	4684297.068	305952.987
135	4684295.505	305951.738
136	4684282.054	305971.043
137	4684280.484	305969.803
138	4684253.307	306009.417
139	4684251.644	306008.301
140	4684243.622	306025.269
141	4684241.941	306024.186
142	4684234.507	306035.331
143	4684236.185	306036.42
144	4684229.894	306046.388
145	4684228.224	306045.286
146	4684220.853	306059.507

КООРДИНАТЕН РЕГИСТЪР НА ТОЧКИТЕ ОТ
СЕРВИТУТА НА ТРАСЕТО НА РАЗПРЕДЕЛИТЕЛНИЯ
ГАЗОПРОВОД

Координатна система БГС2005

№т.	X,(m)	Y,(m)
147	4684219.149	306058.455
148	4684211.808	306075.952
149	4684210.058	306074.984
150	4684201.126	306095.138
151	4684199.369	306094.182
152	4684189.138	306117.672
153	4684187.376	306116.726
154	4684181.881	306131.068
155	4684180.118	306130.124
156	4684168.789	306155.776
157	4684166.96	306154.957
158	4684160.926	306170.563
159	4684159.161	306169.622
160	4684142.188	306205.573
162	4684122.66	306242.421
163	4684120.895	306241.481
164	4684113.963	306258.674
165	4684112.201	306257.729
166	4684104.002	306277.248
167	4684102.172	306276.428
168	4684093.015	306298.081
169	4684091.187	306297.258
170	4684083.47	306315.618
171	4684081.641	306314.795
172	4684079.593	306322.929
173	4684077.823	306321.999
174	4684066.426	306348.205
175	4684064.593	306347.394
176	4684051.797	306376.52
177	4684049.998	306375.644
178	4684043.612	306394.384
179	4684041.768	306393.608
180	4684036.087	306413.964
181	4684034.219	306413.248
182	4684028.983	306432.552
183	4684027.111	306431.848
184	4684022.072	306451.014
185	4684020.2	306450.311

КООРДИНАТЕН РЕГИСТЪР НА ТОЧКИТЕ ОТ
СЕРВИТУТА НА ТРАСЕТО НА РАЗПРЕДЕЛИТЕЛНИЯ
ГАЗОПРОВОД

Координатна система БГС2005

№т.	X,(m)	Y,(m)
186	4684014.852	306469.981
187	4684012.981	306469.275
188	4684007.267	306489.969
189	4684005.397	306489.26
190	4684000.772	306507.105
191	4683998.899	306506.405
192	4683993.951	306525.605
193	4683992.077	306524.907
194	4683986.368	306545.79
195	4683984.496	306545.086
196	4683980.82	306560.545
197	4683978.948	306559.842
198	4683972.985	306581.218
199	4683971.124	306580.485
200	4683966.93	306596.041
201	4683965.075	306595.293
202	4683955.643	306620.613
203	4683953.837	306619.754
204	4683950.459	306631.153
205	4683948.657	306630.286
206	4683942.638	306648.585
207	4683940.814	306647.766
208	4683941.842	306645.474
209	4683942.663	306643.643
210	4683931.228	306637.408
211	4683930.479	306639.278

