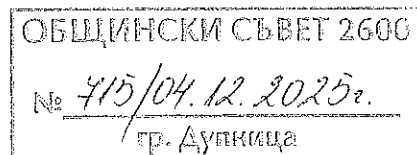


О Б Щ И Н А Д У П Н И Ц А

Изх. № 61-00-318.....103.12.2025г.

ДО
ОБЩИНСКИ СЪВЕТ
ДУПНИЦА



ДОКЛАДНА ЗАПИСКА ОТ ПЪРВАН ДАНГОВ - КМЕТ НА ОБЩИНА ДУПНИЦА

ОТНОСНО: Предоставяне от общинския съвет на земи от общинския поземлен фонд в изпълнение на задълженията по §27, ал.2, т.1 от Преходните и заключителни разпоредби на Закона за изменение и допълнение на Закона за собствеността и ползуването на земеделските земи /ПЗР на ЗИДЗСПЗЗ/ (обн. - ДВ, бр. 62 от 2010 г.) на Поземлен имот с проектен идентификатор 65245.4.486 образуван от Поземлен имот с идентификатор 65245.4.49 по кадастралната карта на село Самораново.

УВАЖАЕМИ ОБЩИНСКИ СЪВЕТНИЦИ,

На основание §27, ал.2 от преходните и заключителни разпоредби към Закона за изменение и допълнение на Закона за собствеността и ползуването на земеделските земи /ПЗР на ЗИДЗСПЗЗ/ (обн. - ДВ, бр. 62 от 2010 г.): "Общинските съвети предоставят земи от общинския поземлен фонд при наличие на едно от следните условия:

1. установяване на границите на земеделските имоти, за които е издадено решение на общинската служба по земеделие за признаване на правото на възстановяване на собствеността в съществуващи или възстановими стари реални граници;

2. изпълнение на съдебни решения за признато право на собственост;

3. обезщетяване на собствениците, чиято собственост не може да бъде възстановена.

Общинска служба по земеделие - гр. Дупница е представила писмо /мотивирано искане/ до Кмета на Община Дупница, прието с вх. № 58-01-257/10.11.2025 г. за предоставяне на Поземлен имот с проектен идентификатор 65245.4.486 с площ 5.000 дка., по кадастралната карта на село Самораново за възстановяване правото на собственост на наследниците на Драган Христов Николачков на основание §27, ал.2, т.1 от Преходните и заключителни разпоредби към Закона за изменение и допълнение на Закона за собствеността и ползуването на земеделските земи /ПЗР на ЗИДЗСПЗЗ/ (обн. - ДВ, бр. 62 от 2010 г.).

С Решение № С-125/29.03.1993 г. по заявление с вх. №3599/29.01.1992 г., Поземлена комисия - гр. Дупница е признала правото на собственост на наследниците на Драган Христов Николачков за имот в местността "Джерман" (т.1) в съществуващи (възстановими) стари реални граници в землището на село Самораново.

След установяване границите на имота и координирането му върху действащата кадастрална карта по реда на чл. 45е от ППЗСПЗЗ от правоспособно лице от ЗКИР е установено, че имотът в м. "Джерман" съответства на поземлен имот с проектен идентификатор 65245.4.486 образуван от поземлен имот с идентификатор 65245.4.49, по кадастралната карта на село Самораново, последният с площ 164.675 дка., актуван с Акт за частна общинска собственост №6186/09.10.2024 год.

Изготвен е протокол по чл.45е ал.4 от ППЗСПЗЗ с нанесени координати на заснетите гранични точки.

При установяване границите на идентифицираният имот са спазени всички изисквания на ЗСПЗЗ, ППЗСПЗЗ и ЗКИР, като ОСЗ-Дупница не е установила несъответствия между скицата-проект и решението за признато право на възстановяване на собствеността по отношение на местоположението на имота и/или допустимите отклонения в размера на имота.

В картата на възстановената собственост (кадастралната карта) няма точна граница между отделните местности, като самите местности са известни с по няколко наименования.

В масиви за възстановяване право на собственост в съществуващи (възстановими) стари реални граници идентифицираните имоти се възстановяват с наименованието на местността по решението за признато право на собственост. В тази връзка в кадастрален район №4 по КК се възстановява право на собственост в съществуващи (възстановими) стари реални граници, като в посочения масив се признава и възстановява право на собственост за имоти със следните местности: "Джерман", "Големи ниви" "Долна Драговица" и други.

Предлагам Общински съвет Дупница да вземе решение за предоставяне на имот от общинския поземлен фонд с цел признаване на правото на възстановяване на собствеността в съществуващи или възстановими стари реални граници на наследниците на Драган Христов Николачков съгласно Решение № С-125/29.03.1993 г. на Поземлена комисия - гр.Дупница и скица-проект № 15-1402290-26.08.2025 г., както следва:

Поземлен имот с проектен идентификатор 65245.4.486, по кадастралната карта на село Самораново, с площ по скица проект № 15-1402290-26.08.2025 г. - 5.000 дка, начин на трайно ползване: Друг вид нива, образуван от ПИ с идентификатор 65245.4.49 по кадастралната карта на село Самораново, с площ 164.675 дка., с начин на трайно ползване: Друг вид нива.

Василка Драганова Стефанова, наследник на Драган Христов Николачков е входирила в деловодството на община Дупница, декларация /оригинал/ със заверка положена от кмета на село Самораново Райко Василев Цветков съгл. чл.83, ал.1 от ЗННД, рег.№ 25/21.11.2025 год., за идентичност на поземлен имот с проектен идентификатор № 65245.4.486, образуван от поземлен имот с идентификатор 65245.4.49.

На основание чл.21, ал.1, т.8 и чл.27, ал.4 и ал.5 от Закона за местното самоуправление и местната администрация, §27, ал.2, т.1 от Преходните и заключителни разпоредби към Закона за изменение и допълнение на Закона за собствеността и ползването на земеделските земи (обн. - ДВ, бр. 62 от 2010 г. и доп. ДВ, бр.61 от 2016 год.) и чл.45ж, ал.2 от Правилника за прилагане на Закона за собствеността и ползването на земеделските земи, предлагам следното :

Проект:

РЕШЕНИЕ

1.Общински съвет Дупница предоставя за възстановяване земи от общинския поземлен фонд, с цел признаване на правото на възстановяване на собствеността в съществуващи или възстановими стари реални граници на наследниците на Драган Христов Николачков съгласно Решение № С-125/29.03.1993 г. по заявление с вх. №3599/29.01.1992 г., на Поземлена комисия - гр.Дупница и скица-проект № 15-1402290-26.08.2025 г., както следва:

Поземлен имот с проектен идентификатор 65245.4.486, по кадастралната карта на село Самораново, с площ по скица проект № 15-1402290-26.08.2025 г. - 5.000 дка, начин на трайно ползване: Друг вид нива, образуван от ПИ с идентификатор 65245.4.49 по кадастралната карта на село Самораново, с площ 164.675 дка., с начин на трайно ползване: Друг вид нива.

2. На основание чл.45ж, ал.2 от ППЗСПЗЗ Решението да се връчи по реда на Административнопроцесуалния кодекс на лицата по чл. 45д, ал. 2 и служебно - на Общинска служба по земеделие гр. Дупница.

ВНОСИТЕЛ:
ПЪРВАН ДАНГОВ
КМЕТ НА ОБЩИНА ДУПНИЦА




МК



РЕПУБЛИКА БЪЛГАРИЯ
МИНИСТЕРСТВО НА ЗЕМЕДЕЛИЕТО И ХРАНИТЕ

ОБЛАСТНА ДИРЕКЦИЯ "ЗЕМЕДЕЛИЕ"- КЮСТЕНДИЛ
ОБЩИНСКА СЛУЖБА ПО ЗЕМЕДЕЛИЕ – ГР. ДУПНИЦА с офис Сапарева баня
2600, Дупница, пл."Македония" №3, тел./факс 0701/ 5-23-64, E-mail osgz_dupnica@abv.bg



ДО
КМЕТА
НА ОБЩИНА ДУПНИЦА
ГРАД ДУПНИЦА
ПЛ. "СВОБОДА" №1

КОПИЕ
ПРЕДСЕДАТЕЛ НА ОБЩИНСКИ СЪВЕТ
ГРАД ДУПНИЦА
ПЛ. "СВОБОДА" №1

КОПИЕ
ВАСИЛКА ДРАГАНОВА СТЕФАНОВА
СЕЛО САМОРАНОВО
УЛИЦА „ДЕВЕТИ МАЙ“ №12

58-01-257/10.11.2010г.

До: г-жа г-н	М. Караджов
Първан Дангов - кмет на община Дупница	
Дата: 10.11.2010г.	
<input type="checkbox"/> - за изпълнение	
<input type="checkbox"/> - съгласувано	
<input checked="" type="checkbox"/> - за съдействие	<input type="checkbox"/> - за проверка и доклад
<input type="checkbox"/> - за съдействие	<input type="checkbox"/> - за отговор
<input type="checkbox"/>	<input type="checkbox"/>
<input type="checkbox"/>	<input type="checkbox"/>

МОТИВИРАНО ИСКАНЕ

на основание чл.45ж, ал.1 от ППЗСПЗЗ във връзка с §27, ал.2, т.1 от ПЗР на ЗИДЗСПЗЗ (ДВ, бр.62 от 2010 г.)

УВАЖАЕМИ ГОСПОДИН ДАНГОВ,

С Решение № С-125/29.03.1993 г. по заявление вх.№ 3599/29.01.1992 г., Поземлена комисия - гр. Дупница е признала правото на собственост на наследниците на Драган Христов Николачков за имот в м."Джерман" (т.1) в съществуващи (възстановими) стари реални граници в землището на село Самораново.

След установяване границите на имота и координирането му върху действащата кадастрална карта по реда на чл.45е от ППЗСПЗЗ от правоспособно лице по ЗКИР е установено, че имотът в м."Джерман" съответства на поземлен имот с проектен идентификатор 65245.4.486, образуван от поземлен имот с идентификатор 65245.4.49, по кадастралната карта на село Самораново.

Изготвен е протокол по чл.45е, ал.4 от ППЗСПЗЗ с нанесени координати на заснетите гранични точки.

При установяване на границите на идентифицираният имот са спазени всички изисквания на ЗСПЗЗ, ППЗСПЗЗ и ЗКИР, като ОСЗ-Дупница не е установила несъответствия между скицата-проект и решението за признато право на възстановяване на собствеността по отношение на местоположението на имота и/или допустимите отклонения в размера на имота.

В картата на възстановената собственост (кадастралната карта) няма точна граница между отделните местности, като самите местности са известни с няколко наименования.


В масиви за възстановяване право на собственост в съществуващи (възстановими) стари реални граници идентифицираните имоти се възстановят с наименованието на местността по решението за признато право на собственост. В тази връзка в кадастрален район № 4 по КК се възстановява право на собственост в съществуващи (възстановими) стари реални граници, като в посоченият масив се признава и възстановява право на собственост за имоти със следните местности: „Джерман“, „Големи ниви“, „Долна Драговица“ и други.

Моля на основание чл.45ж, ал.2 от ППЗСПЗЗ и §27, ал.2, т.1 от ПЗР на ЗИДЗСПЗЗ (ДВ, бр.62 от 2010 г.) в изпълнение на задълженията си, Общинският съвет на град Дупница да предостави поземлен имот с проектен идентификатор 65245.4.486 с площ от 5,000 дка по кадастралната карта на село Самораново, съгласно скица-проект №15-1402290-26.08.2025 г. издадена от СГКК-Кюстендил, за възстановяване право на собственост на наследниците на Драган Христов Николачков по заявление вх.№ 3599/29.01.1992 г;

Приложение:

- Искане вх.№ ПО-15-65/27.05.2025 г.;
- Решение № С-125/29.03.1993 г. по заявление вх.№ 3599/29.01.1992 г.;
- Скица – проект № 15-1402290-26.08.2025 г. издадена от СГКК-Кюстендил;

Началник ОСЗ:.....
гр. Дупница / И. Кацарска /



ДО
ОБЩИНСКА СЛУЖБА ПО
ЗЕМЕДЕЛИЕ
ГРАД ДУПНИЦА

ИСКАНЕ

от Василка Драганова Георгиева
ЕГН..... тел. №.....
адрес: гр./с. Самораново ул. № девети май 12
пр.вх. №..... землище Самораново
собственик: Драган Христофоров Николов

ГОСПОЖО НАЧАЛНИК,

Моля да ми бъде издадено решение за възстановяване право на собственост на
основание чл.45д, ал.1 от ППЗСПЗЗ за имот в местността Джурман
с площ от 5.000 дка в землището на гр./с. Самораново
За имота е признато право на собственост с решение № С-125

Приложение:

1. Решение № С-125.....;

Дата: 17.05.2025

Подпис:

.....

ПОЗЕМЛЕНА КОМИСИЯ
гр. ДУПНИЦА
ЕКАТТЕ 68789
Община ДУПНИЦА
Област КЮСТЕНДИЛСКА

РЕШЕНИЕ No C-125

За възстановяване правото на собственост на земи в
съществуващи или възстановими стари реални граници
в землището на село САМОРАНОВО

Днес, 29.03.1993 г., поземлената комисия в гр. ДУПНИЦА,
община ДУПНИЦА, област КЮСТЕНДИЛСКА е състав:

ПРЕДСЕДАТЕЛ: БОГДАН ВОНЕВ
СЕКРЕТАР : ГЕОРГИ КОСТАДИНОВ
ЧЛЕНОВЕ: 1. НИКОЛА ПАНЧЕВ
2. 3. КРЪСТЮ КРЪСТЕВ
4. ГЕОРГИ ПОПОВ 5. ИНЖ.ЛИМОНКА ПАНЧЕВА

като разглежда преписката по заявление вх.№ 3599 от 29.01.1992 г
и представените писмени доказателства от ДРАГАН ХРИСТОВ
НИКОЛАЧКОВ за възстановяване правото на собственост на ДРАГАН
ХРИСТОВ НИКОЛАЧКОВ ЕГН : жител на село САМОРАНОВО, общ.
ДУПНИЦА, обл. КЮСТЕНДИЛСКА на основание чл. чл. 18ж, ал.1, 18з,
ал.1 от ППЗСПЗЗ и протоколи No от . . . г. по чл.18г,
No от . . . г. по чл.18г и No от . . . г.
по чл.18е от ППЗСПЗЗ,

РЕШИ:

ВЪЗСТАНОВЯВА ПРАВОТО НА СОБСТВЕНОСТ
на ДРАГАН ХРИСТОВ НИКОЛАЧКОВ в съществуващи (възстановими)
стари реални граници на следните имоти:

1. Нива от 5.000 гка (пет гка), шеста категория, находящ се
в землището на село САМОРАНОВО в местността ДЖЕРМАН, при граници
(съсеги):

.....
.....
заявен с пореден No 1 от заявлението и установен с
Опис-декларация

2. Ливада от 4.000 гка (четири гка), четвърта категория,
находящ се в землището на село САМОРАНОВО в местността КРАНТОВИЦА
при граници (съсеги):

.....
.....
заявен с пореден No 2 от заявлението и установен с
Опис-декларация

3. Нива от 0.900 гка (нула гка и деветстотин кв.м), пета
категория, находящ се в землището на село САМОРАНОВО в местността
ИЛД СЕЛОТО, при граници (съсеги):

.....
.....
заявен с пореден No 3 от заявлението и установен с
Опис-декларация

Решението може да се обжалва чрез ПК през районния

стр. 2 към решение No С-125/29.03.1993 г. по чл. 18ж, ал. 1 от ППЗСПЗЗ
на ПОЗЕМЛЕНА КОМИСИЯ гр. ДУПНИЦА, община ДУПНИЦА

съг в 14-дневен срок от съобщението.

Забележка: За изготвяне на констативен нотариален акт и сдѣлки със
зеделски имот е необходима скица с точните размери на имота.

Решението е влязло
в сила на 21.12.2011г.

Население 013:
гр. Дупница (Г. Косовска)

ПРЕДСЕДАТЕЛ: (п.) Б. Вонев...

СЕКРЕТАР (п.) Т. Костадинов

ЧЛЕНОВЕ:

- | | |
|---|-----------------|
| 1 | (п.) Н. Панчев |
| 2 | |
| 3 | (п.) В. Кръстев |
| 4 | (п.) Т. Попов |
| 5 | (п.) Д. Павлов |



СКИЦА - ПРОЕКТ
№15-1402290-26.08.2025 г.
на поземлен имот с идентификатор: 65245.4.486

Скицата-проект е издадена въз основа на приет проект за изменение на кадастралната карта и кадастралните регистри с Удостоверение №25-254271-19.08.2025 г., издадено по Заявление №01-641004-14.08.2025 г.

Проектът изменя кадастралната карта и кадастралните регистри на с. Самораново, община Дупница, област Кюстендил, одобрени със Заповед №300-5-61/05.08.2004 г., издадена от **ИЗПЪЛНИТЕЛЕН ДИРЕКТОР НА АГКК**; последно изменение на кадастралната карта и кадастралните регистри, засягащо поземления имот: **няма извършено изменение на КККР със заповед.**

• Проектен имот с идентификатор 65245.4.486 с площ 5000 кв.м
трайно предназначение на територията: **Земеделска**
начин на трайно ползване: **Нива**
категория: **6**
при съседи:

имот с идентификатор 65245.4.13 и площ 6692 кв.м,
имот с идентификатор 65245.4.638 и площ 3100 кв.м,
имот с идентификатор 65245.4.4 и площ 18223 кв.м,
имот с идентификатор 65245.4.48 и площ 1227 кв.м,
имот с идентификатор 65245.4.47 и площ 1794 кв.м,
имот с идентификатор 65245.4.49 и площ 155061 кв.м,
имот с идентификатор 65245.4.487 и площ 4614 кв.м

изменя кадастралната карта за територията на поземлените имоти, като отнема площ:

• 5000 кв.м от имот с идентификатор 65245.4.49 с адрес **няма данни**
площ: 164675 кв.м

трайно предназначение на територията: **Земеделска**
начин на трайно ползване: **Друг вид нива**
категория: **4**


собственици по данни от КРНИ:

000261630, ОБЩИНА ДУПНИЦА

въз основа на документ: **Акт за частна общинска собственост № 190, том 11, рег. 3078 от 01.11.2012г.,** вписан в **СЛУЖБА ПО ВПИСВАНИЯТА**

носител на вещни и други права:

Няма данни





СКИЦА НА ПОЗЕМЛЕН ИМОТ

№15-3141651-24.11.2025 г.

Поземлен имот с идентификатор 65245.4.49

По кадастралната карта и кадастралните регистри на с. Самораново, общ. Дупница, обл. Кюстендил, одобрени със Заповед №300-5-61/05.08.2004 г. на ИЗПЪЛНИТЕЛЕН ДИРЕКТОР НА АГКК

Последно изменение на кадастралната карта и кадастралните регистри, засягащо поземления имот: няма извършено изменение на КККР със заповед

Адрес на поземления имот: с. Самораново

Площ: 164675 кв.м

Трайно предназначение на територията: Земеделска

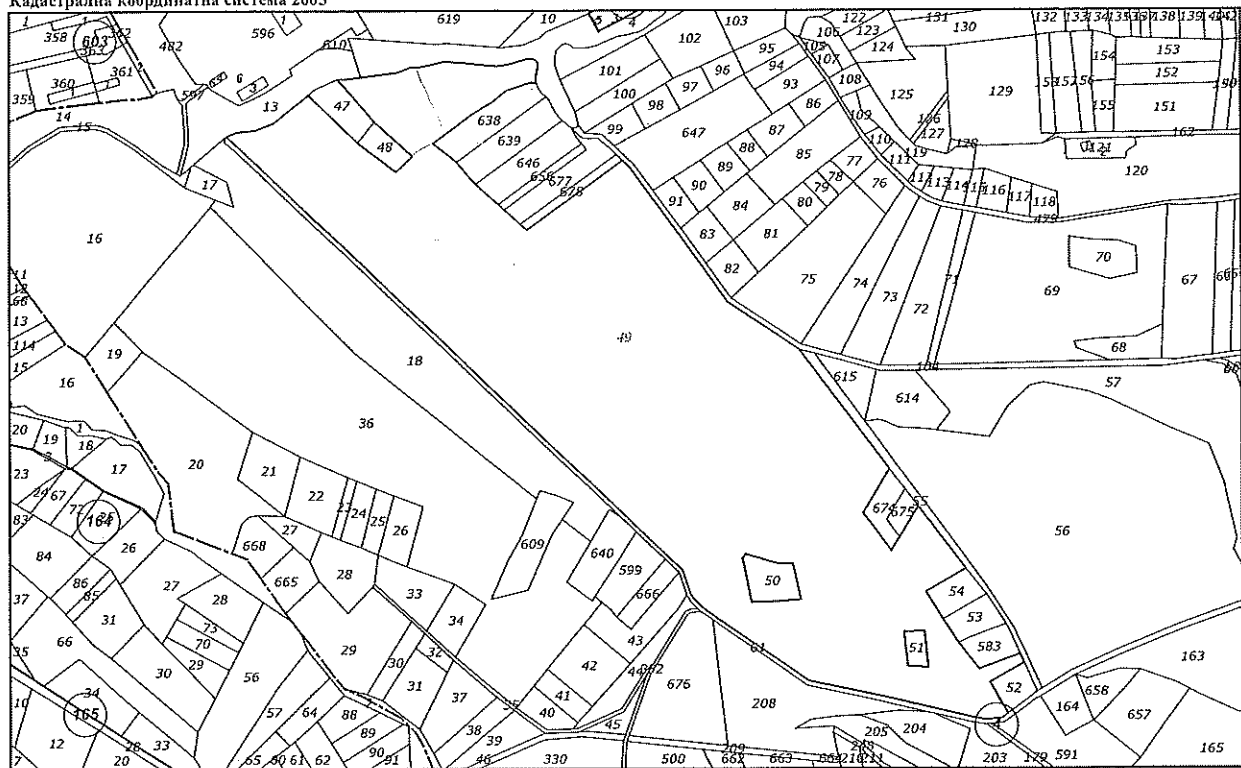
Начин на трайно ползване: Друг вид нива

Категория на земята при непойивни условия: 4

Преднишен идентификатор: няма

Номер от предходен план: 370011

Кадастрална координатна система 2005



М 1 : 5000

Съседни: 65245.4.656, 65245.4.646, 65245.4.639, 65245.4.13, 65245.4.4, 65245.4.47, 65245.4.48, 65245.4.677, 65245.4.674, 65245.4.678, 65245.4.50, 65245.4.51, 65245.4.52, 65245.4.53, 65245.4.55, 65245.4.583, 65245.4.104, 65245.4.54, 65245.4.61, 65245.4.18, 65245.4.638, 65245.4.675

Собственици по данни от КРНИ:

000261630, ОБЩИНА ДУПНИЦА

Ид. част 1/1 от правото на собственост

Акт за частна общинска собственост № 190, том 11, рег. 3078 от 01.11.2012г., вписан в СЛУЖБА ПО ВПИСВАНИЯТА

Носители на вещни и други права по данни от КРНИ:


Няма данни

Имотът попада в следните зони на ограничение: няма данни

ВЪВЕЧО С ЕЛЕКТРОННО ПОДПИСАНИЯ СЕРВИСАЛ

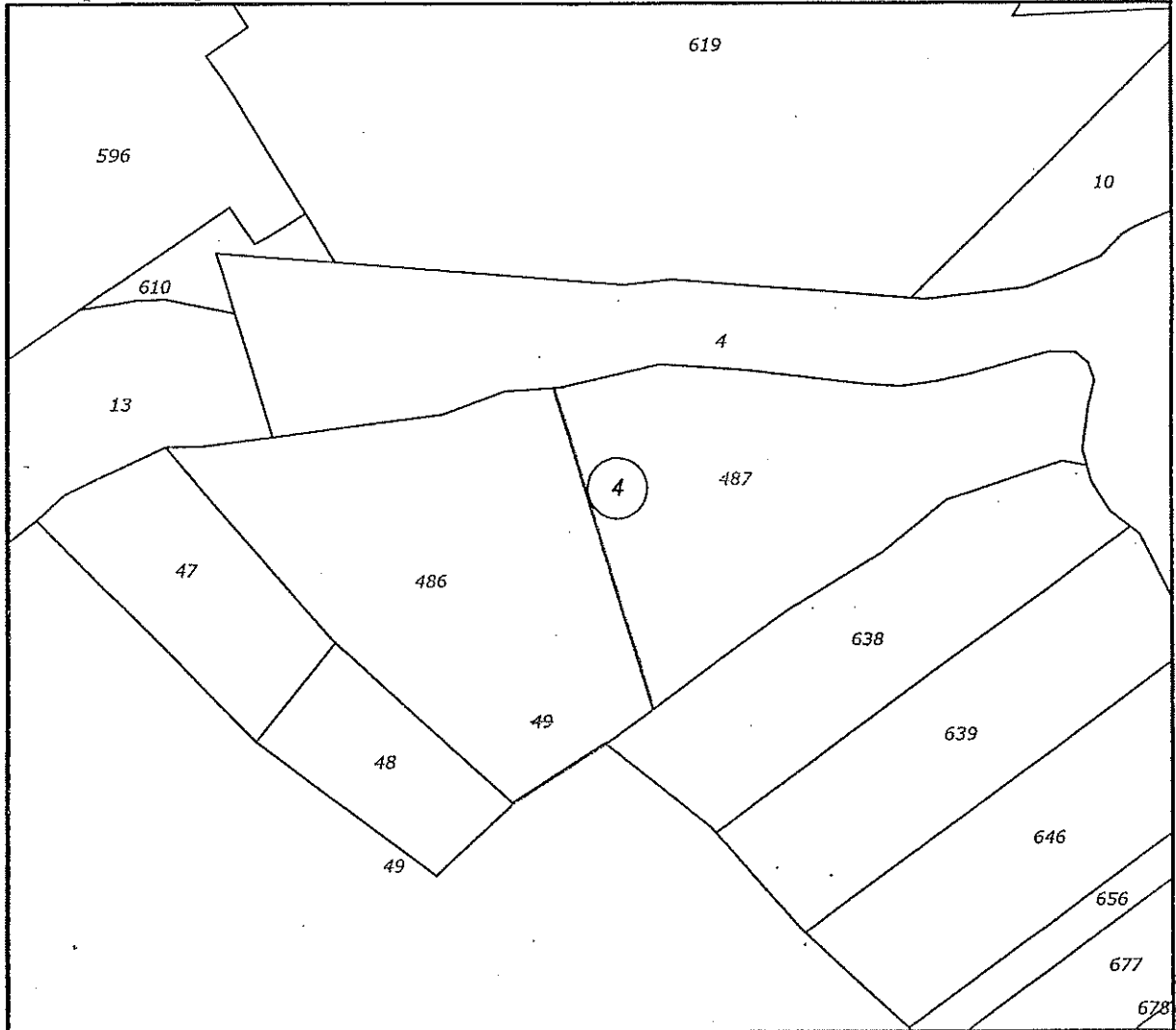
Име и фамилия: *Марияна Крумова*

Дата: *24.11.2025* Подпис: *[Signature]*





Кадастрална координатна система 2005



M 1 : 1500

Кадастрална координатна система 2005

Нова точка №	ПРОЕКТНИ КООРДИНАТИ	
	X [m]	Y [m]
1	4685466.04	306254.58
2	4685473.33	306264.73
3	4685541.37	306243.48
4	4685540.74	306232.88
5	4685535.76	306219.24
6	4685531.08	306182.41
7	4685529.16	306167.39
8	4685528.97	306158.97
9	4685487.29	306195.96
10	4685453.39	306234.47

Digitally signed by NINA DIMCHOVA

TERZIYSKA

Date: 2025.08.26 11:52:22 +03:00

Reason:

Location:

Харитни ДС:
р. Дулица (И.К.С.С.С.С.)

Скица-проект №15-1402290-26.08.2025 г.

издадена въз основа на

Заявление №01-664310-22.08.2025 г.

Код за достъп: 40feeb360514

Дата: 26.08.2025 г. Подпис:

CN=NINA DIMCHOVA TERZIYSKA

C=BG

O=Geodesy Cartography and Cadastre Agency

E=terziiska.n@cadastre.bg

26.08.2025 11:51:28

Декларация за идентичност

от

Василка Драганова Стефанова, ЕГН .
с. Самораново ул. "Г" " " " № 12

Във връзка вх. № 58-01-257/10.11.2025г.

Декларирам, че нивата находяща се в с. Самораново, общ. Дупница, с площ 5.000 дка заявена за възстановяване от наследниците на Драган Христов Николаевков е идентична с ПИ 65245.4.49, за която е изработена скица проект № 15-1402290-26.08.2025г. в резултат на идентифицирането на имота.


Известно ми е, че за декларираните от мен неверни данни нося отговорност по ст. 313 от Наказателния кодекс.

Нотариална заверка

Декларатор:
Василка Драганова Стефанова

21.11.2025г.

На 27. 11. 2025,
Кмет на с. Самораново територията
на Община Дупница удостоверявам подписите
върху този документ, положени от:
Весилка Драганова Стефанова
с ЕГН 4807181896
гостянен адрес гр. Ид. Самораново
с. № 15/21. 11. 25 Събрана такса 5
Р. Убейков



Служба по Вписванията гр. Дупница
 Вх. рег. № 11118
 Д.С. № 18/2024
 Наредба с вложения № 1
 Изготвил/изготвили: [подпис]
 Д.Т. [подпис] гр. Дупница
 Създаден на 24.10.2024 г.



РЕПУБЛИКА БЪЛГАРИЯ
МИНИСТЕРСТВО НА РЕГИОНАЛНОТО РАЗВИТИЕ И БЛАГОУСТРОЙСТВОТО И
МИНИСТЕРСТВО НА ПРАВОСЪДИЕТО
ОБЩИНА ДУПНИЦА, ОБЛАСТ КЮСТЕНДИЛ
БУЛСТАТ 000261630

УТВЪРЖДАВАМ:

(подпис и печат)

КМЕТ НА ОБЩИНА:
Първан Дангов
 (име и фамилия)



Вписване по ЗС/ПВ
 СЛУЖБА ПО ВПИСВАНИЯ
СЪДИЯ ПО ВПИСВАНИЯТА:

 (име и фамилия)

А К Т № 6186
ЗА ЧАСТНА ОБЩИНСКА СОБСТВЕНОСТ

Регистър П
 Досие 6186

1. ДАТА НА СЪСТАВЯНЕ	09.10.2024 год.
2. ПРАВНО ОСНОВАНИЕ	Чл.56, ал.1 и чл.60, ал.3 от Закона за общинската собственост и Протоколно решение №1 от 04.06.2012 год., одобрено със Заповед №РД-05-76 от 07.06.2012 год. на Директора на Областна дирекция "Земеделие" гр.Кюстендил
3. ВИД И ОПИСАНИЕ НА ИМОТА	Поземлен имот с идентификатор 65245.4.49 /землище шестдесет и пет хиляди двеста четиридесет и пет, кадастрален район четири, имот четиридесет и девет/ по кадастралната карта и кадастралните регистри на с. Самораново, община Дупница, област Кюстендил, одобрени със Заповед №300-5-61/05.08.2004 г. на Изпълнителния директор на Агенция по геодезия, картография и кадастър, Продължава в забележки
4. МЕСТОНАХОЖДЕНИЕ НА ИМОТА	Област с административен център Кюстендил, с. Самораново, община Дупница, област Кюстендил, поземлен имот с идентификатор 65245.4.49 по кадастралната карта и кадастралните регистри на с. Самораново
5. ГРАНИЦИ НА ИМОТА	65245.4.50, 65245.4.61, 65245.4.51, 65245.4.52, 65245.4.583, 65245.4.53, 65245.4.54, 65245.4.674, 65245.4.675, 65245.4.55, 65245.4.104, 65245.4.4, 65245.4.678, 65245.4.677, 65245.4.656, 65245.4.646, 65245.4.639, 65245.4.638, 65245.4.47, 65245.4.48, 65245.4.13, 65245.4.18.

6. ДАНЪЧНА ОЦЕНКА НА ИМОТА КЪМ МОМЕНТА НА УТВЪРЖДАВАНЕ НА АКТА:	30 958.90 лв. /тридесет хиляди деветстотин петдесет и осем лева и деветдесет стотинки/
7. СЪСОБСТВЕНИЦИ	Няма
8. НОМЕР И ДАТА НА СЪСТАВЕНИ ПО – РАНО АКТОВЕ	АОС № 5788 от 14.09.2022 год., вписан в Служба по вписвания Входящ рег. 3894, Акт №188, том.15, от 20.09.2022 год.
9. ПРЕДОСТАВЕНИ ПРАВА ЗА УПРАВЛЕНИЕ: Имотът се управлява от Кмета на Община Дупница на основание чл.12, ал.5 от Закона за общинската собственост	
10. АКТОСЪСТАВИТЕЛ: МАРИАНА КРУМОВА ГЛАВЕН ЕКСПЕРТ "ОС И АП" <div style="text-align: right;">(ПОДПИС) /</div>	
11. ЗАБЕЛЕЖКИ Към графа 3. Вид и описание на имота последно изменение на кадастралната карта и кадастралните регистри, засягащо поземления имот е от: 05.06.2024 год., с адрес на поземления имот: Самораново, с площ: 164 675 кв.м /сто шестдесет и четири хиляди шестстотин седемдесет и пет квадратни метра/, трайно предназначение на територията: Земеделска, начин на трайно ползване: Друг вид нива, категория на земята: 4, предишен идентификатор: няма, номер по предходен план: 370011. Имотът не съдържа сгради.	